

# Program hospodárskeho a sociálneho rozvoja obce Kunešov na roky 2024-2030

NÁVRH



Názov:	Program hospodárskeho a sociálneho rozvoja obce Kunešov na roky 2024-2030
Územné vymedzenie:	Obec Kunešov
Územný plán obce schválený (A/N):	Nie
Dátum schválenia PHSR:	....., uznesením č. ....
Dátum platnosti:	Od ..... do 31.12.2030
Verzia <sup>1</sup> :	1.0
Publikovaný verejne dňa:	.....
Vypracoval:	RNDr. Radomír Babiak, PhD., <a href="http://www.dokumentypreobce.sk">www.dokumentypreobce.sk</a>

<sup>1</sup> Prvé prijaté znenie sa označuje číslom 1.0. V prípade zásadnej zmeny sa ďalšie aktualizované verzie označujú 2.0, 3.0 atď. V prípade malých zmien sa označuje 1.1.



## Erb a vlajka obce

Erb obce



vlajka obce

Blazón erbu:

V zelenom štíte zlatou, červeno podšitou osemlistou dťate linkovitou korunou s piatimi viditeľnými listami obopätý strieborný kmeň zlatého smreka, dolu prekrytý zlatými poriskami skrížených banických kladiviek - rozpájacieho a bicieho.

Komentár:

Heraldicky upravený historický pečatný symbol obce (kladivká a koruna), doplnený o motív stromu.

## Základné údaje

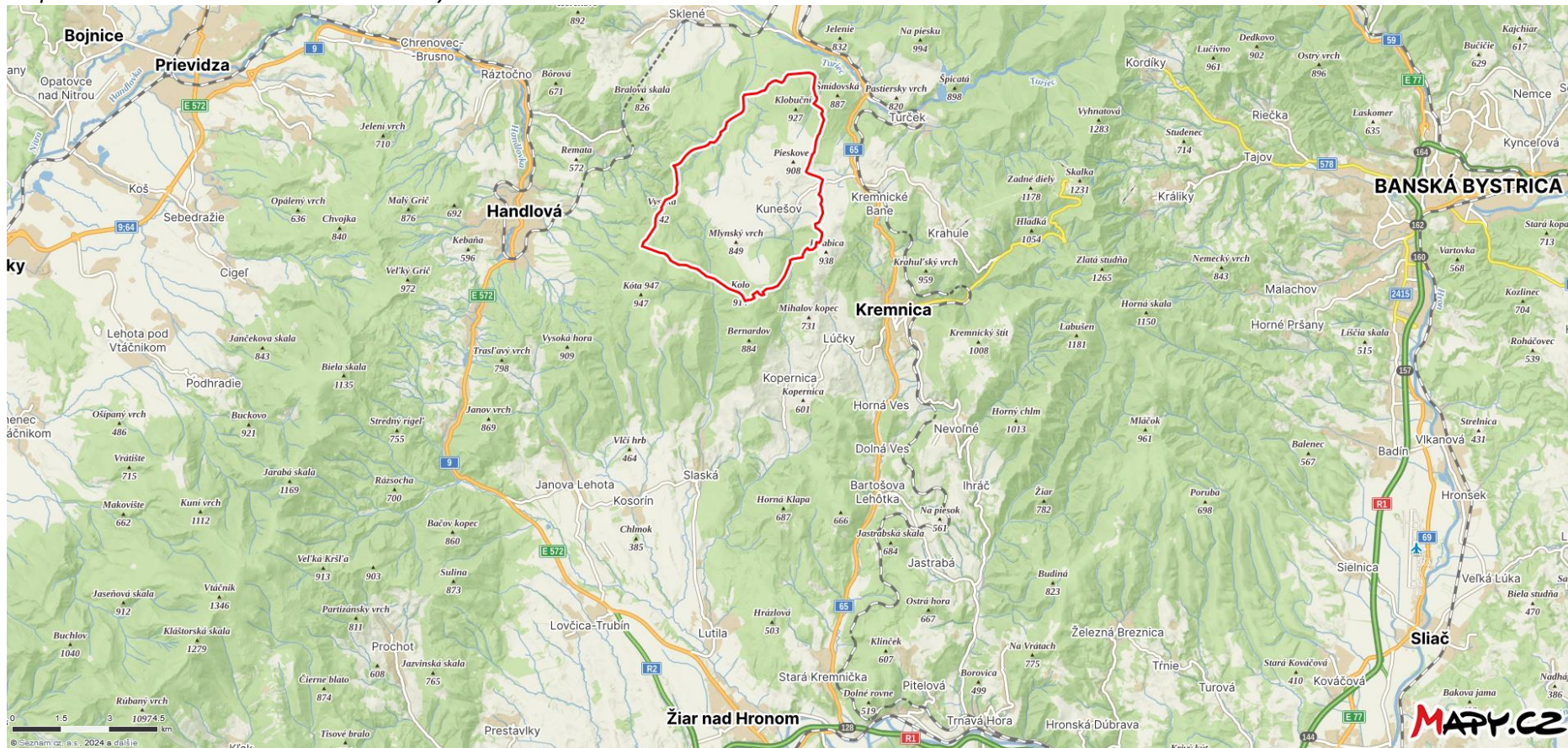
Samosprávny kraj:	.....	Banskobystrický
Okres:	.....	Žiar nad Hronom
Historický región:	.....	Hauerland
Poloha obecného úradu:	.....	48.733995°N, 18.869388°E
Nadm. výška pri obec. úrade:	.....	786 m.n.m.
Rozloha katastra:	.....	2 363 ha k 31.12.2023
Počet obyvateľov:	.....	206 k 31.12.2022
Hustota obyvateľstva:	.....	9 obyv./km <sup>2</sup>
PSČ:	.....	967 01
Evidenčné číslo vozidiel:	.....	ZH (do 31.12.2022)

## Oficiálne kontakty

Adresa:	.....	Obec Kunešov Obecný úrad č. 1 967 01 Kunešov
Web:	.....	www.kunesov.sk
Email:	.....	kunesov@kunesov.dcom.sk
Telefón:	.....	045 / 67 55 185
IČO:	.....	00320803



Mapa 1: Poloha obce Kunešov - širšie vzťahy

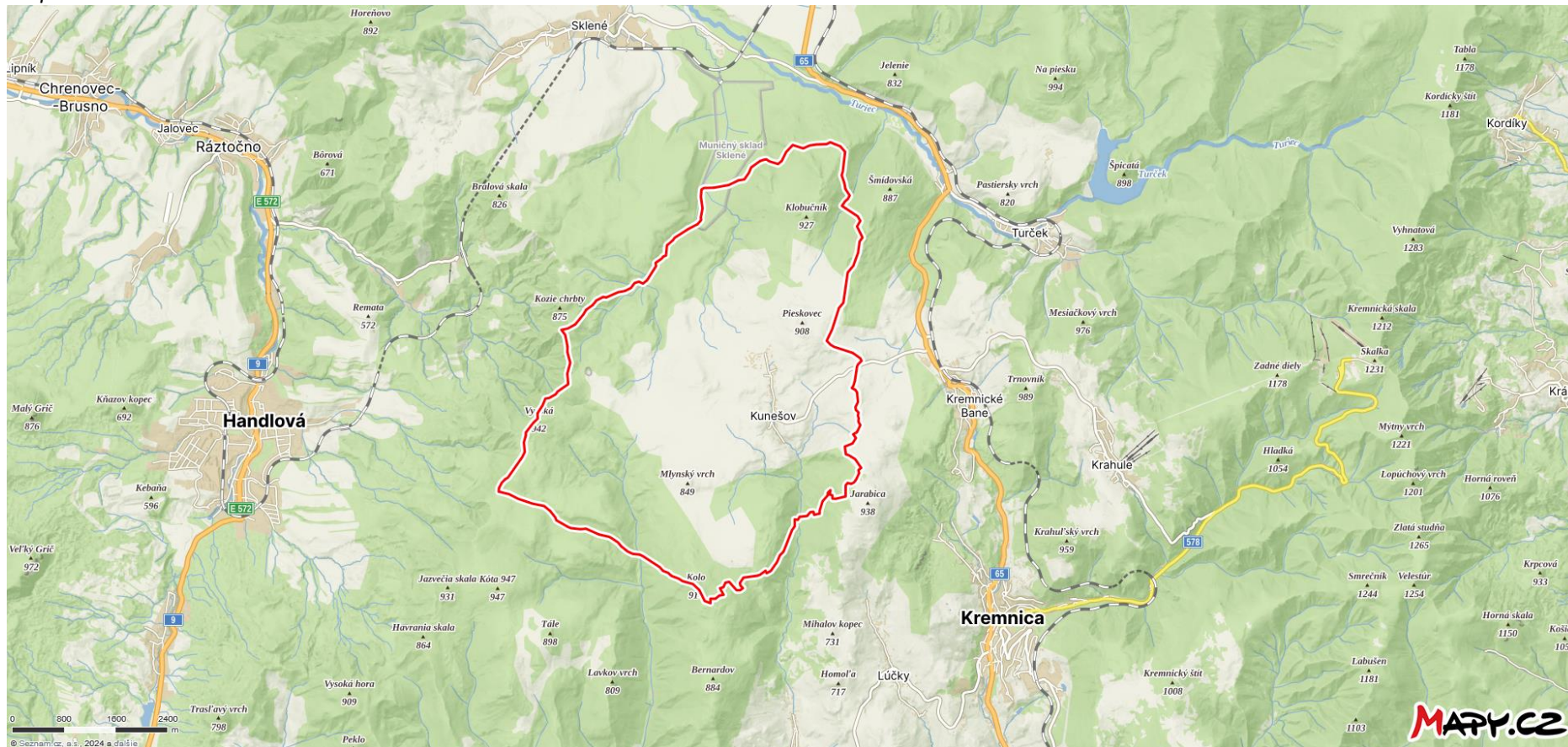


Zdroj: mapy.cz





Mapa 2: Poloha obce Kunešov voči susediacim obciam



Zdroj: mapy.cz



## OBSAH

<b>ÚVOD</b> .....	<b>7</b>
ZÁMER SPRACOVANIA PROGRAMU HOSPODÁRSKEHO A SOCIÁLNEHO ROZVOJA OBCE KUNEŠOV NA ROKY 2024-2030 .....	8
<b>ANALYTICKÁ ČASŤ</b> .....	<b>11</b>
ZOZNAM ANALYZOVANÝCH VÝCHODISKOVÝCH KONCEPČNÝCH DOKUMENTOV A DÁT .....	12
A.I ANALÝZA VNÚTORNÉHO PROSTREDIA .....	14
Poloha katastrálneho územia a prírodné pomery .....	14
Kvalita životného prostredia .....	14
Ochrana prírody a krajiny.....	14
Ochrana pred povodňami .....	15
Odpadové hospodárstvo.....	15
Obyvateľstvo .....	15
Počet obyvateľov a pohyb obyvateľstva .....	15
Štruktúra obyvateľov podľa pohlavia a veku .....	18
Národnostná a konfesijná štruktúra .....	20
Vzdelanostná štruktúra .....	20
Nezamestnanosť .....	21
Domový a bytový fond .....	24
Dopravná infraštruktúra .....	26
Technická infraštruktúra .....	26
Zdravotnícka a sociálna infraštruktúra, služby .....	27
Školstvo, kultúrno-spoločenský život a šport .....	27
Administratívno-správne služby .....	28
Bezpečnosť v obci .....	28
Hospodárske pomery .....	28
Polohová atraktivita územia .....	28
Poľnohospodárstvo a priemysel .....	29
Cestovný ruch .....	30
Finančné hospodárenie.....	30
A.II ANALÝZA VONKAJŠIEHO PROSTREDIA.....	32
Štrukturálne fondy v programovom období 2021-2027.....	33
Zmena klímy.....	35
STEEP analýza.....	35
A.III ZHODNOTENIE SÚČASNÉHO STAVU ÚZEMIA .....	37
SWOT analýza.....	37
Kľúčové faktory a disparity územia .....	38
<b>B-STRATEGICKÁ ČASŤ</b> .....	<b>39</b>
STRATEGICKÁ VÍZIA A HLAVNÝ CIEĽ OBCE .....	41
STRATÉGIA ROZVOJA .....	41



<b>C-PROGRAMOVÁ ČASŤ.....</b>	<b>46</b>
OPATRENIA A PROJEKTOVÉ ZÁMERY PODĽA PRIORITNÝCH OBLASTÍ.....	47
SÚBOR UKAZOVATEĽOV, VÝSLEDKOV A DOPADOV.....	53
<b>D-REALIZAČNÁ ČASŤ.....</b>	<b>56</b>
AKČNÝ PLÁN OBCE.....	57
ADMINISTRATÍVNE, ORGANIZAČNÉ A INŠTITUCIONÁLNE ZABEZPEČENIE PHSR.....	60
STRUČNÝ POPIS KOMUNIKAČNEJ STRATÉGIE.....	60
SYSTÉM MONITOROVANIA A HODNOTENIA.....	60
<b>E-FINANČNÁ ČASŤ.....</b>	<b>62</b>
INDIKATÍVNY FINANČNÝ PLÁN.....	63
MODEL VIACZDROJOVÉHO FINANCOVANIA A FINANČNÝ RÁMEC.....	64
SYSTÉM HODNOTENIA A ZARAĐOVANIA PROJEKTOVÝCH ZÁMEROV DO FINANCOVANIA.....	70
<b>ZÁVER.....</b>	<b>71</b>
<b>PRÍLOHY.....</b>	<b>72</b>
ZOZNAM INFORMAČNÝCH ZDROJOV POUŽITÝCH V PHSR.....	73
ZOZNAM SKRATIEK POUŽITÝCH V PHSR.....	74
ZOZNAM MÁP, TABULIEK, GRAFOV, OBRÁZKOV A FORMULÁROV.....	75





# Úvod

Obecná samospráva v zmysle zákona č. 369/1990 Zb. o obecnom zriadení a zákona č. 539/2008 Z. z. o podpore regionálneho rozvoja tvorí integrálnu súčasť regionálnej politiky a regionálneho rozvoja. Integrálnou súčasťou regionálnej politiky sa stala najmä v súvislosti s rozsiahlou decentralizáciou verejnej správy, ktorá sa na Slovensku uskutočnila po prelome milénia a ktorou na obecné samosprávy prešlo obrovské množstvo kompetencií, zodpovednosti a taktiež financií, predstavujúcich významnú časť verejných financií. Samosprávy tak v oblasti vytvárania podmienok pre hospodársky a sociálny rozvoj územia majú svoje nezastupiteľné postavenie. Či už v rámci svojich originálnych kompetencií alebo preneseného výkonu štátnej správy, obce zabezpečujú výkony a služby vo verejnom záujme. Z tohto dôvodu je potrebné venovať veľkú pozornosť a úsilie koncipovaniu rozvojových stratégií samospráv.

Dokument „Program hospodárskeho a sociálneho rozvoja obce Kunešov na roky 2024-2030“ (ďalej len „PHSR“) je strednodobý strategický dokument, ktorý na základe analýzy hospodárskej a sociálnej situácie stanovuje strategické ciele a priority v záujme budúceho rozvoja obce. Je prostriedkom na naplnenie vízie ďalšieho smerovania obce. Týmto programom sa uskutočňuje podpora rozvoja na lokálnej úrovni s dôrazom na hospodársku, sociálnu a environmentálnu oblasť. Ide o program cielených opatrení, navrhnutý pre stimulovanie rozvoja obce v strednodobom horizonte.

Cieľom tohto dokumentu je navrhnúť funkčne trvalo udržateľnú rozvojovú stratégiu, zameranú na realizáciu hospodárskeho a sociálneho rozvoja obce so zreteľom na potreby jej obyvateľov. Tento dokument formuluje tak strategické ciele, ako aj konkrétne opatrenia a aktivity, realizáciou ktorých budú tieto ciele naplnené. PHSR nie je uzavretý dokument bez možnosti zmien. Práve naopak, je dokumentom živým, otvoreným, ktorý môže byť v prípade potreby kedykoľvek aktualizovaný, dopĺňovaný a upravovaný. Jeho význam a využitie spočíva predovšetkým v tom, že je spracovaný na základe prieskumu názorov a potrieb volených orgánov obce, jej obyvateľov, záujmových skupín, ako aj za spoluúčasti miestnych aktérov a odborníkov.

Ambíciou dokumentu je podať odpovede na tri základné a najdôležitejšie otázky:

1. Akí sme a kde sa nachádzame?
2. Kam sa chceme dostať?
3. Ako sa tam dostaneme?

Cieľom analytickej časti je identifikácia rozvojových faktorov a disparít obce (akí sme a kde sa nachádzame). Následne je v strategickej časti sformulovaná vízia, ktorá dáva odpoveď na druhú otázku (kam sa chceme dostať). Spôsob ako sa tam dostať je stanovený v stratégii rozvoja, ktorej úspešné naplnenie bude závislé od úspešnosti realizácie opatrení a aktivít, definovaných v programovej časti dokumentu.

Pri vypracovaní tohto programu hospodárskeho a sociálneho rozvoja sa zohľadnili priority Národnej stratégie regionálneho rozvoja SR, ako aj jej vízia regionálneho rozvoja na Slovensku: Slovensko sa má stať krajinou s vysokou kvalitou života všetkých jeho obyvateľov. V záujme naplnenia dlhodobej vízie regionálneho rozvoja SR zameranej na rozvoj obcí, miest a regiónov, na zvyšovanie ich výkonnostného potenciálu a konkurencieschopnosti Národná stratégia regionálneho rozvoja SR stanovuje strategický cieľ: Integrovaným a výsledkovo orientovaným prístupom k regionálnemu rozvoju a na základe využitia vnútorného potenciálu regiónov zvýšiť do roku 2030 ich adaptabilitu, konkurencieschopnosť a výkonnosť pri súčasnom zvyšovaní kvality života obyvateľov a pri rešpektovaní princípov udržateľného rozvoja.





## Zámer spracovania Programu hospodárskeho a sociálneho rozvoja obce Kunešov na roky 2024-2030

Formulár 1 (Ú1): Zámer spracovania PHSR

Zámer spracovania PHSR	
Názov dokumentu	Program hospodárskeho a sociálneho rozvoja obce Kunešov na roky 2024-2030
Forma spracovania	<p>Program hospodárskeho a sociálneho rozvoja obce Kunešov na roky 2024-2030 (ďalej len „PHSR 2024-2030“) bude spracovaný podľa aktuálneho znenia zákona č. 539/2008 Z. z. o podpore regionálneho rozvoja v znení neskorších predpisov.</p> <p>Spracovanie dokumentu bude rešpektovať princíp partnerstva. Vykonané bude participatívnym spôsobom so zapojením zamestnancov obecného úradu, poslancov OcZ, širokej verejnosti a externých odborníkov.</p> <p>PHSR bude vypracovaný v súlade s cieľmi a prioritami ustanovenými tak v Národnej stratégii regionálneho rozvoja, ako aj v Programe hospodárskeho rozvoja a sociálneho rozvoja Banskobystrického samosprávneho kraja.</p>
Riadenie procesu spracovania	<p>Za riadenie procesu spracovania zodpovedá riadiaci tím zložený zo zástupcov obce a zhotoviteľa. <b>Členmi riadiaceho tímu sú:</b></p> <p><b>Za obec:</b>  <u>Koordinátor riadiaceho tímu</u>                      Peter Slašťan – starosta obce</p> <p><b>Za zhotoviteľa:</b>  <u>Člen riadiaceho tímu</u>                      RNDr. Radomír Babiak, PhD. – externý odborník</p> <p>Riadiaci tím zodpovedá za:</p> <ul style="list-style-type: none"> <li>- celkovú koordináciu spracovania PHSR 2024-2030,</li> <li>- zostavenie Zámeru spracovania PHSR,</li> <li>- spracovanie analýzy vnútorného a vonkajšieho prostredia,</li> <li>- spracovanie východísk pre strategickú časť,</li> <li>- vypracovanie strategickej vízie,</li> <li>- vypracovanie sumárneho návrhu aktivít a projektov ako východisko pre Akčný plán,</li> <li>- stanovenie termínov realizácie aktivít, projektov (roky) a odhad ich financovania (výška a zdroje financovania),</li> <li>- spracovanie akčného plánu na daný rozpočtový rok s výhľadom na 2 roky,</li> <li>- vytvorenie systému monitorovania, hodnotenia a aktualizácie PHSR,</li> <li>- spracovanie finančnej časti vo forme Finančného rámca pre realizáciu PHSR,</li> <li>- finalizáciu dokumentu a jeho predloženie zastupiteľstvu na schválenie.</li> </ul>
Obdobie spracovania	Február - marec 2024
Financovanie spracovania	Z rozpočtu obce.

Zdroj: Weisová, Bernátová 2012, vlastné spracovanie





Formulár 2 (Ú2): Harmonogram spracovania PHSR

Harmonogram spracovania PHSR (2024)												
Mesiac	I	II	III	IV	V	VI	VII	VIII	IX	X	XI	XII
Úvod		X										
Analytická časť		X										
Strategická časť		X										
Programová časť		X										
Realizačná časť		X	X									
Finančná časť			X									
Záver			X									

Zdroj: Weisová, Bernátová 2012, vlastné spracovanie

Formulár 3 (Ú8): Štruktúra dokumentu

**Úvod**

táto časť zahŕňa:

- stručný popis kontextu vzniku a chronológie prípravy PHSR,
- stručné zhrnutie východiskových koncepcných dokumentov, týkajúcich sa vymedzeného územia,
- zámer spracovania PHSR.

**Analytická časť**

táto časť zahŕňa:

- kompletnú analýzu vnútorného prostredia na základe overeného súboru kvantitatívnych a kvalitatívnych dát podľa jednotlivých oblastí vrátane finančnej a hospodárskej situácie,
- analýzu silných a slabých stránok územia,
- identifikáciu hlavných vonkajších faktorov rozvoja územia (výber hlavných faktorov),
- analýzu príležitostí a ohrození pre rast a rozvoj územia (posúdenie hlavných faktorov z hľadiska príležitostí a ohrození),
- SWOT analýzu (súhrnná tabuľka),
- analýzu možných rizík a hrozieb, identifikáciu kritických oblastí rozvoja,
- identifikáciu východísk a možných riešení.

**Strategická časť**

táto časť zahŕňa:

- víziu územia,
- formuláciu a návrh stratégie,
- výber a popis strategických cieľov v jednotlivých politikách – oblastiach rozvoja (hospodárska, sociálna, environmentálna).

**Programová časť**

táto časť zahŕňa:

- konkrétne opatrenia a projekty vrátane ich priradenia k jednotlivým cieľom a prioritám,
- súbor ukazovateľov výsledkov a dosahov vrátane východiskových a cieľových hodnôt.



### **Realizačná časť**

táto časť zahŕňa:

- popis úloh jednotlivých partnerov pri realizácii PHSR,
- popis postupov inštitucionálneho a organizačného zabezpečenia realizácie PHSR, spôsob komunikácie, kooperácie a koordinácie,
- stručný popis komunikačnej stratégie PHSR k jednotlivým cieľovým skupinám,
- systém monitorovania a hodnotenia,
- akčný plán na daný rozpočtový rok s výhľadom na 2 roky – vecný a časový harmonogram realizácie jednotlivých opatrení a projektov.

### **Finančná časť**

táto časť zahŕňa:

- indikatívny finančný plán na celú realizáciu PHSR,
- model viaczdrojového financovania jednotlivých opatrení, aktivít (projektov) za účasti sociálno-ekonomických partnerov v území v prepojení na programový rozpočet obce,
- hodnotiacu tabuľku pre výber projektov.

### **Záver**

táto časť zahŕňa:

- informáciu o schválení a zverejnení PHSR.

### **Prílohy**

táto časť zahŕňa:

- Zoznam informačných zdrojov použitých v PHSR (východiskové strategické a koncepčné dokumenty, súvisiaca legislatíva),
- Zoznam skratiek použitých v PHSR.



# **Analytická časť**

**Programu hospodárskeho a sociálneho rozvoja**



Analytická časť PHSR obsahuje komplexné zhodnotenie a analýzu východiskovej situácie obce s väzbami na širšie územie – analýzu aktuálneho stavu, v akom sa obec nachádza. Definuje vnútorný potenciál územia a limitujúce faktory rozvoja obce. Sú v nej prezentované odhady budúceho vývoja obce, ako aj možné riziká a ohrozenia vo väzbe na existujúce stratégie a koncepcie a využívanie vnútorného potenciálu územia.

## Zoznam analyzovaných východiskových koncepčných dokumentov a dát

Pri spracovaní Programu hospodárskeho a sociálneho rozvoja obce Kunešov na roky 2024-2030 boli analyzované a zohľadnené už existujúce programovacie a plánovacie dokumenty:

Tabuľka 1: Zoznam analyzovaných koncepčných dokumentov

Zoznam analyzovaných koncepčných dokumentov			
Názov dokumentu	Platnosť dokumentu	Úroveň dokumentu	Zdroj
Povodňová dokumentácia obce	priebežne	lokálna	Obecný úrad Kunešov
IUS BBSK 2022-2027 a PHRSR Banskobystrického samosprávneho kraja 2022-2030	2022-2030	regionálna	<a href="http://bbsk.sk">http://bbsk.sk</a>
Územný plán veľkého územného celku Banskobystrického kraja	priebežne	regionálna	<a href="http://bbsk.sk">http://bbsk.sk</a>
Vízia a stratégia rozvoja Slovenska do roku 2030	do 2030	národná	<a href="http://www.mirri.gov.sk">www.mirri.gov.sk</a>
Koncepcia územného rozvoja Slovenska 2001	od 2001	národná	<a href="http://www.mindop.sk">www.mindop.sk</a>
Stratégia rovnosti, inklúzie a participácie Rómov do roku 2030	do 2030	národná	<a href="http://www.minv.sk">www.minv.sk</a>
Partnerská dohoda 2021-2027	2021-2027	národná	<a href="http://www.partnerskadohoda.gov.sk">www.partnerskadohoda.gov.sk</a>
Operačný program Slovensko 2021-2027	2021-2027	národná	<a href="http://www.partnerskadohoda.gov.sk">www.partnerskadohoda.gov.sk</a>
Agenda 2030	do 2030	nadnárodná	<a href="http://www.mirri.gov.sk">www.mirri.gov.sk</a>

Zdroj: MDVRR 2015, vlastné spracovanie

Okrem rôznych koncepčných dokumentov bolo pri spracovaní dokumentu použité aj veľké množstvo dát rôzneho charakteru. Ich prehľad zobrazuje nasledujúca tabuľka.





Tabuľka 2: Zoznam použitých kvalitatívnych a kvantitatívnych dát

<b>Zoznam použitých kvalitatívnych a kvantitatívnych dát</b>		
<b>Oblasť dát/téma</b>	<b>Zdroj údajov</b>	<b>Webová stránka</b>
Obyvateľstvo	Obec Kunešov Štatistický úrad SR Databáza regionálnej štatistiky Ústredie práce sociálnych vecí a rodiny Sčítanie obyvateľov, domov a bytov 2021	<a href="http://www.kunesov.sk">www.kunesov.sk</a> <a href="http://www.statistics.sk">www.statistics.sk</a> <a href="http://datacube.statistics.sk">datacube.statistics.sk</a> <a href="http://www.upsvar.sk">www.upsvar.sk</a> <a href="http://www.scitanie.sk">www.scitanie.sk</a>
Bývanie	Obec Kunešov Sčítanie obyvateľov, domov a bytov 2021	<a href="http://www.kunesov.sk">www.kunesov.sk</a> <a href="http://www.scitanie.sk">www.scitanie.sk</a>
Hospodárstvo	Obec Kunešov Štatistický úrad SR Databáza regionálnej štatistiky Obchodný register Živnostenský register	<a href="http://www.kunesov.sk">www.kunesov.sk</a> <a href="http://www.statistics.sk">www.statistics.sk</a> <a href="http://datacube.statistics.sk">datacube.statistics.sk</a> <a href="http://www.orsr.sk">www.orsr.sk</a> <a href="http://www.zrsr.sk">www.zrsr.sk</a>
Školstvo a vzdelávanie	Obec Kunešov Centrum vedecko-technických informácií	<a href="http://www.kunesov.sk">www.kunesov.sk</a> <a href="http://www.cvtisr.sk">www.cvtisr.sk</a>
Zdravotníctvo	Obec Kunešov	<a href="http://www.kunesov.sk">www.kunesov.sk</a>
Sociálna sféra	Obec Kunešov Ústredie práce sociálnych vecí a rodiny	<a href="http://www.kunesov.sk">www.kunesov.sk</a> <a href="http://www.upsvar.sk">www.upsvar.sk</a>

Zdroj: vlastné spracovanie



## A.I Analýza vnútorného prostredia

### Poloha katastrálneho územia a prírodné pomery

Obec Kunešov leží v Banskobystrickom kraji, v okrese Žiar nad Hronom. Jej katastrálne územie susedí v rámci Banskobystrického kraja s katastrálnymi územiami obcí Kremnické Bane, Lúčky, Kopernica, Slaská a s katastrálnym územím mesta Kremnica. Okrem toho obec susedí aj s obcami Sklené a Dolný Turček zo Žilinského kraja, aj s obcou Ráztočno a mestom Handlová z Trenčianskeho kraja.

Geologická stavba územia nie je veľmi pestrá – väčšina územia je tvorená neogénom (ide o striedajúce sa vrstvy bazaltických a pyroxenických andezitov, amfibolicko-pyroxenických, pyroxenicko-amfibolických a biotiticko-amfibolických andezitov, pyroxenických a amfibolicko-pyroxenických andezitov a andezitových porfýrov). Pre západný okraj katastrálneho územia obce, je typický ešte flyš z vrchnej kriedy a paleogénu vnútorných Karpát, ktorý plynulo prechádza do katastrálnych území obce Ráztočno a mesta Handlová.

Z hľadiska geomorfologického členenia patrí katastrálne územie obce do Alpsko-Himalájskej sústavy, podsústavy Karpaty, provincie Západné Karpaty, subprovincie Vnútorné Západné Karpaty, oblasti Slovenské stredohorie a celku Kremnické vrchy. V rámci tohto celku zasahuje do katastra obce podcelok Kunešovská hornatina (s rovnomennou geomorfologickou jednotkou).

Hydrologicky patrí celý kataster obce do úmoria Čierneho mora a katastrom prechádza hranica medzi povodiami Váhu (severná časť katastra) a Hrona (južná časť katastra). Sústavu vodných tokov v území tvoria predovšetkým Kozí potok a Tančibocký potok (toky patria do povodia Váhu a tečú na sever) a Kopernica a Slaský potok (toky patria do povodia Hrona tečú na juh). Tie sú dopĺňané sústavou bezmenných vodných tokov. Všetky vodné toky na území obce majú dažďovo-snehový režim odtoku s najvyššou vodnosťou v marci až apríli (s najvyššími prietokmi v marci) a najnižšou vodnosťou v septembri. Kataster obce leží v hydrogeologickom rajóne V 082 (neovulkanity Kremnických vrchov). Južná časť katastra obce patrí do mierne teplej, veľmi vlhkej, vrchovinovej klimatickej oblasti, okrsku M7, zatiaľ čo severná časť patrí do mierne chladnej, veľmi vlhkej klimatickej oblasti, okrsku C1. Územie obce je bohaté na vlahu – priemerný ročný úhrn zrážok sa pohybuje na úrovni cca od 900 do 1200 mm. V januári dosahuje úhrn zrážok od 60 do 70 mm, v júli od 80 do 100 mm.

Z pôdnych typov sa v katastri obce nachádzajú prevažne kambizeme, konkrétne kambizeme pseudoglejové kyslé, lokálne pseudogleje modálne kyslé a gleje (zo zvetralín rôznych hornín) a kambizeme modálne kyslé, sprievodné kultizemné a rankre (zo zvetralín kyslých až neutrálnych hornín).

Z hľadiska fytogeografického členenia patrí kataster obce do bukovej fytogeograficko-vegetačnej zóny, sopečnej oblasti, okresu Kremnické vrchy (menšia časť územia na západe prechádza ešte do bukovej zóny, kryštalicko-druhohornej oblasti okresu Hornonitrianska kotlina). Potenciálnu prirodzenú vegetáciu územia tvoria prevažne bukové a jedľovo-bukové lesy, dopĺňané ostrovčekmi javorovo-lipových lesov (v nižších polohách) a jedľovo-smrekových lesov (vo vyšších polohách). Zoogeografické členenie terestrického biocyklu zaraďuje územie obce do provincie listnatých lesov (podkarpatský úsek).

### Kvalita životného prostredia

#### *Ochrana prírody a krajiny*

Z aspektu územnej ochrany prírody leží kataster obce Kunešov v území s I. stupňom ochrany prírody a krajiny (ktorým je podľa zákona č. 543/2002 Z. z. o ochrane prírody a krajiny územie celej Slovenskej republiky). Priamo v katastri obce sa nenachádzajú žiadne veľkoplošné ani maloplošné chránené územia ani prvky ochrany prírody s 2. alebo vyšším stupňom ochrany.

Z hľadiska medzinárodných chránených území, patriacich do siete NATURA 2000, nezasahuje do katastra obce Kunešov žiadne Chránené vtáčie územie ani územie európskeho významu. Na hranici



obce s katastrálnymi územiaми obcí Kremnické Bane, Lúčky a mestom Kremnica, sa síce rozprestiera ÚEV Kunešovské lúky, to ale svojou plochou do katastra obce Kunešov nezasahuje.

Podľa Informačného systému environmentálnych záťaží, vedeného Ministerstvom životného prostredia SR, nie sú na území obce Kunešov evidované žiadne environmentálne záťaže.

#### *Ochrana pred povodňami*

Z hľadiska manažmentu povodí sa v intraviláne obce žiadne problémové lokality s potenciálom záplav nenachádzajú, v obci sa záplavy (či už z dôvodu výdatnejších, dlhotrvajúcich zrážok alebo z dôvodu privalových dažďov) prakticky nevyskytujú. S ohľadom na zmenu klímy a čoraz častejšie extrémne prejavy počasia je však namieste realizovať v obci rôzne protipovodňové a vodozádržné opatrenia, spolu s celým komplexom ďalších adaptačných opatrení v dôsledku zmeny klímy.

#### *Odpadové hospodárstvo*

Systém zberu komunálnych odpadov je v obci nastavený podľa reálnych potrieb obyvateľov a zabezpečuje sa v súlade s ustanoveniami zákona NR SR č. 79/2015 Z. z. o odpadoch v znení neskorších predpisov. Úroveň vytriedenia komunálneho odpadu je vysoká, za rok 2023 dosiahla 57 %. Obec teda v tomto ukazovateli takmer plní ciele v oblasti nakladania s odpadmi, stanovené pre Slovenskú republiku (dosiahnuť mieru recyklácie na úrovni 60 %).

Na zber zmesového komunálneho odpadu sa používajú KUKA nádoby alebo veľkoobjemové kontajnery (VOK). V obci je zavedený kalendárový systém zberu zmesového odpadu – všetky nádoby na zmesový odpad sa vyvážajú v pravidelných intervaloch. Na triedený zber papiera, plastov, kovov, skla a kompozitných obalov sa používajú plastové vrecia alebo kontajnery.

## **Obyvateľstvo**

#### *Počet obyvateľov a pohyb obyvateľstva*

Nasledujúca tabuľka zobrazuje základné parametre stavu a pohybu obyvateľstva obce Kunešov za posledných 10 rokov. Počet obyvateľov sa v tomto období znížil o 34 (z 240 v roku 2013 na 206 v roku 2022).

Tabuľka 3: Základné charakteristiky stavu a pohybu obyvateľstva

	2013	2014	2015	2016	2017	2018	2019	2020	2021	2022
<b>Počet obyvateľov</b> (k 31.12.)	240	238	229	222	216	210	208	202	199	206
<b>Živonarodení</b>	1	1	1	0	1	3	2	3	0	5
<b>Zomrelí</b>	4	3	5	1	6	1	2	6	4	0
<b>Bilancia prirodzeného pohybu</b>	-3	-2	-4	-1	-5	2	0	-3	-4	5
<b>Prisťahovaní</b>	1	2	0	0	1	7	0	1	3	4
<b>Vystáňovaní</b>	5	2	5	6	2	15	2	4	1	2
<b>Migračné saldo</b>	-4	0	-5	-6	-1	-8	-2	-3	2	2
<b>Bilancia celkového pohybu</b>	-7	-2	-9	-7	-6	-6	-2	-6	-2	7
<b>Hr.m. živorodenosti</b> (‰)	4,2	4,2	4,4	0,0	4,6	14,3	9,6	14,9	0,0	24,3
<b>Hr.m. úmrtnosti</b> (‰)	16,7	12,6	21,8	4,5	27,8	4,8	9,6	29,7	20,1	0,0
<b>Hr.m. prirodzeného prírastku</b> (‰)	-12,5	-8,4	-17,5	-4,5	-23,1	9,5	0,0	-14,9	-20,1	24,3

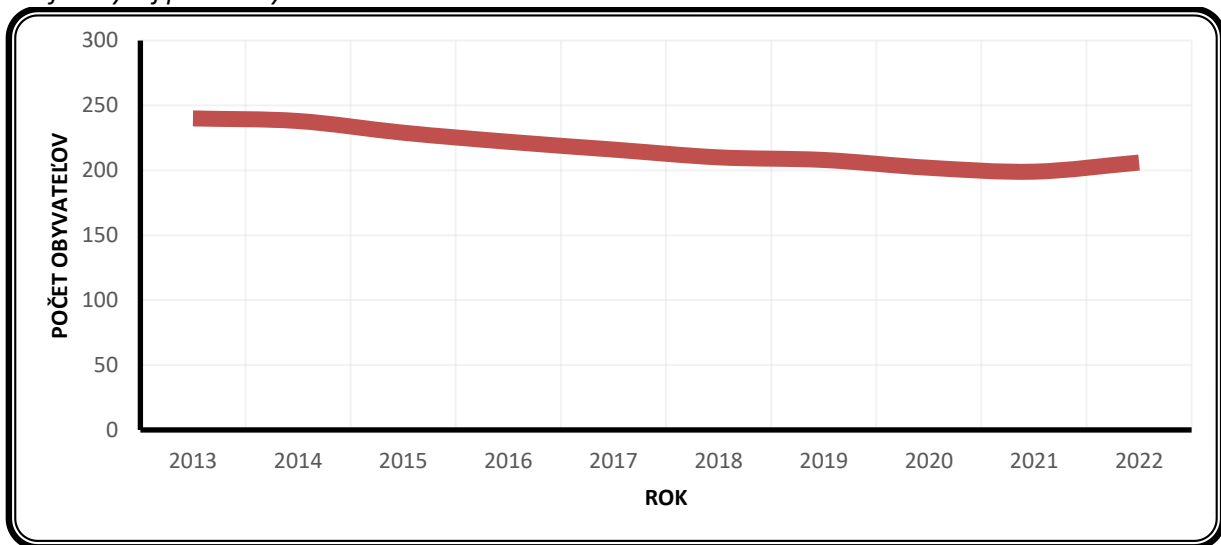


<b>Hr.m. imigrácie (‰)</b>	4,2	8,4	0,0	0,0	4,6	33,3	0,0	5,0	15,1	19,4
<b>Hr.m. emigrácie (‰)</b>	20,8	8,4	21,8	27,0	9,3	71,4	9,6	19,8	5,0	9,7
<b>Hr.m. migračného salda (‰)</b>	-16,7	0,0	-21,8	-27,0	-4,6	-38,1	-9,6	-14,9	10,1	9,7
<b>Hr.m. celkového prírastku (‰)</b>	-29,2	-8,4	-39,3	-31,5	-27,8	-28,6	-9,6	-29,7	-10,1	34,0

Zdroj: Štatistický úrad SR databáza DATAcube, vlastné prepočty

Vývoj počtu obyvateľov obce Kunešov za ostatných 10 rokov má prudko klesajúci trend. V porovnaní s rokom 2013 bol počet obyvateľov obce na konci roku 2022 až o 15 % nižší.

Graf 1: Vývoj počtu obyvateľov obce Kunešov



Zdroj: Štatistický úrad SR databáza DATAcube, vlastné spracovanie

Úroveň natality za posledných 10 rokov mala pomerne nevyrovnaný priebeh, keď sa pohybovala v rozmedzí cca 0-24 ‰ (čo je však v obciach s takýmto nízkym počtom obyvateľov prirodzené). Počet narodených detí sa v obci medziročne pohyboval v rozmedzí 0-5. Priemerná hodnota ukazovateľa hrubej miery živorodenosti za celé hodnotené obdobie, teda za posledných 10 rokov, bola v Kunešove 8,0 ‰. Obec teda v tomto ukazovateli dosahuje málo priaznivé hodnoty. Pre porovnanie, v okrese Žiar nad Hronom sa hr. m. živorodenosti pohybuje rovnako na úrovni cca 8,0 ‰, v Banskobystrickom kraji 9,0 ‰ a v Slovenskej republike na úrovni cca 9,5 ‰.

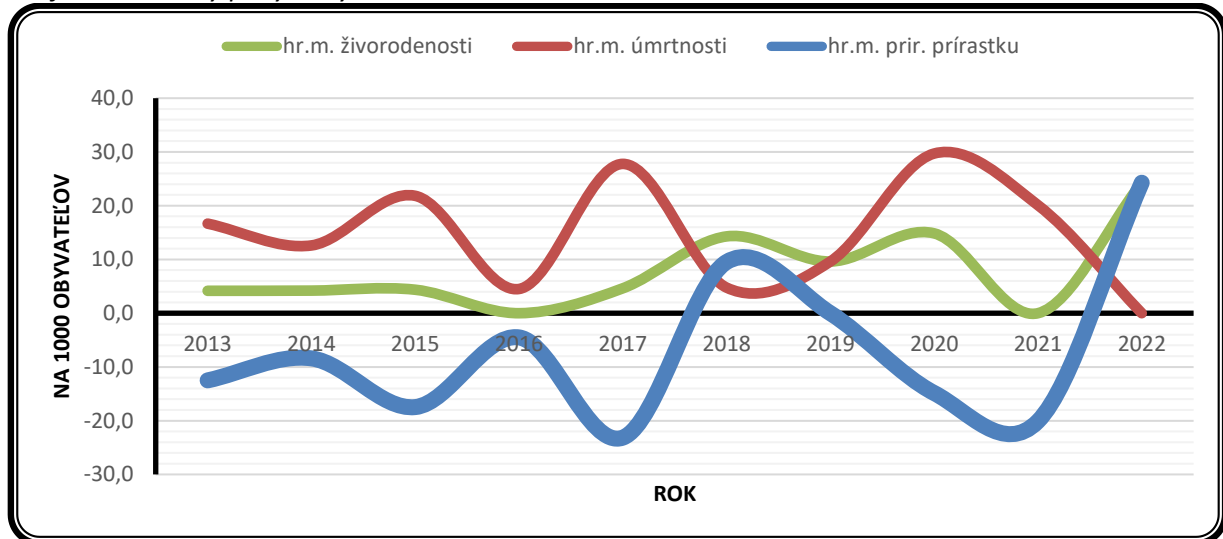
Medziročný vývoj počtu zomrelých mal, podobne ako u živonarodených, taktiež menej vyrovnaný priebeh. Najmenej zomrelých za posledných 10 rokov bolo v roku 2022 (v tomto roku v obci nezomrela žiadna osoba), najviac v rokoch 2017 a 2020 (zhodne po 6 osôb). Úroveň mortality sa teda pohybovala v rozmedzí od 0,0 po 29,7 ‰, pričom priemer za posledných 10 hodnotených rokov bol v Kunešove až 14,8 ‰. V obci teda môžeme pozorovať vyššiu mieru úmrtnosti akú má Slovenská republika (cca 11,0 ‰), Banskobystrický kraj (12,0 ‰) i okres Žiar nad Hronom (cca 13,0 ‰).

Takéto hodnoty hrubej miery živorodenosti a hrubej miery úmrtnosti sa odzrkadľujú v bilancii prirodzeného pohybu obyvateľstva Kunešova. Obec bola počas väčšiny hodnoteného obdobia populačne stratová (7x), 1x bola bilancia vyrovnaná (2019) a pozitívnu bilanciu prirodzeného pohybu zaznamenala len 2x. Hrubá miera prirodzeného prírastku sa v posledných 10 rokoch pohybovala v rozmedzí od -23,1 ‰ po 24,3 ‰. Z dôvodu takejto kombinácie natality s mortalitou bola reprodukcia obyvateľstva za posledných 10 rokov neefektívna. Celkovo možno konštatovať, že prirodzenými populačnými procesmi dochádzalo v obci k úbytku obyvateľov.





Graf 2: Prirodzený pohyb obyvateľstva v rokoch 2013-2022

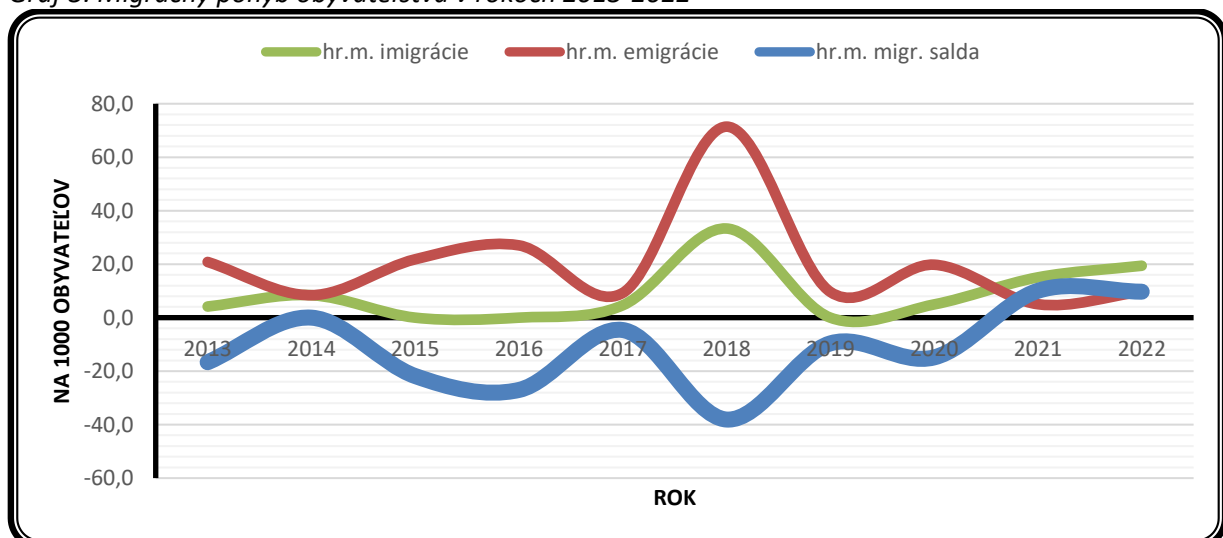


Zdroj: Štatistický úrad SR databáza DATAcube, vlastné spracovanie

Podobne ako vývoj prirodzeného pohybu, aj vývoj z hľadiska migračného pohybu je v obci negatívny (dokonca v ešte vyššej miere). Hrubá miera imigrácie sa v obci za posledných 10 rokov pohybovala v priemere na úrovni 9,0 ‰ (priemerne sa ročne prisťahovalo 1,9 osoby). Hrubá miera emigrácie v hodnotenom období dosahovala značne vyššie hodnoty, pričom jej priemerná úroveň bola 20,3 ‰ (v priemere 4,4 vystáňovaných osôb ročne).

Výsledkom hore uvedených procesov bol nepriaznivý vývoj migračného salda, ktoré sa pohybovalo v rozmedzí od -8 osôb v roku 2018 po +2 osoby v rokoch 2021 a 2022. Kladné migračné saldo obec zaznamenala len 2x, v roku 2014 bolo migračné saldo nulové a až 7x bolo migračné saldo záporné. Väčšinu hodnoteného obdobia teda obec vykazuje negatívnu bilanciu migračného salda, pričom z aspektu migrácie v nej prebiehajú prevažne depopulačné procesy. Možno teda konštatovať, že trend vývoja za posledných 10 rokov je nepriaznivý.

Graf 3: Migračný pohyb obyvateľstva v rokoch 2013-2022



Zdroj: Štatistický úrad SR databáza DATAcube, vlastné spracovanie

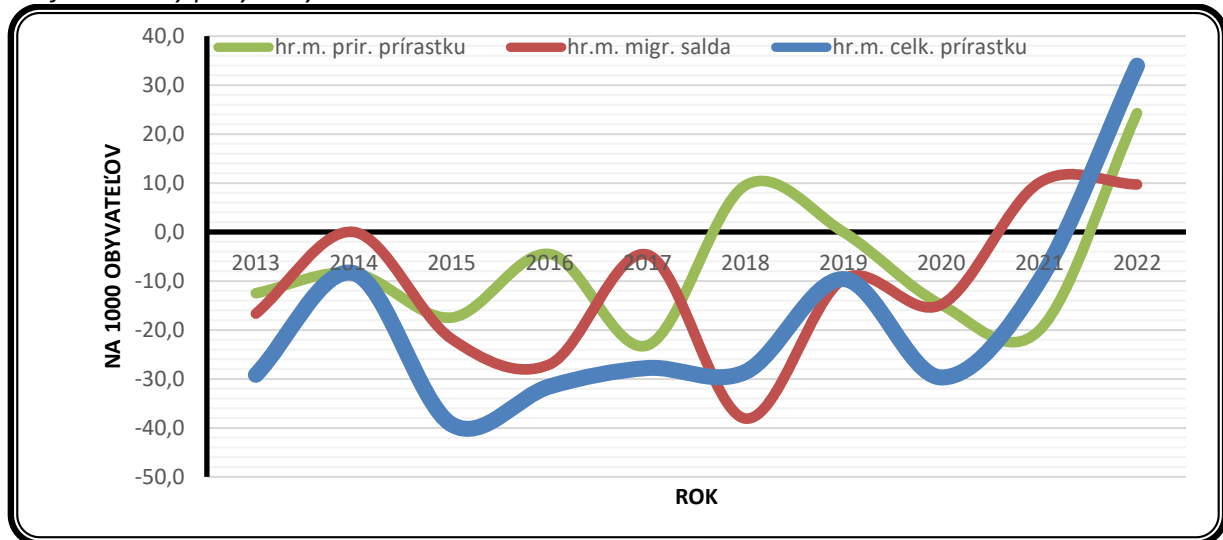
Hrubá miera prirodzeného prírastku dosahovala počas väčšiny hodnoteného obdobia záporné hodnoty (viac ľudí v týchto rokoch zomrelo ako sa ich narodilo), čiže prirodzenými populačnými procesmi počet obyvateľov poväčšine klesal. Podobne, aj hrubá miera migračného salda dosahovala väčšinou záporné



hodnoty, znamenajúce migračný úbytok obyvateľstva (viac ľudí sa z obce v danom roku vysťahovalo ako sa do nej prisťahovalo).

Výsledkom kombinácie vyššie popísaných prirodzených populačných procesov a migračných procesov je výrazný celkový úbytok obyvateľov obce Kunešov. Celkovú situáciu ohľadne populačného vývoja v obci možno teda hodnotiť negatívne (keďže počet obyvateľov zo strednodobého hľadiska klesá).

Graf 4: Celkový pohyb obyvateľstva v rokoch 2013-2022



Zdroj: Štatistický úrad SR databáza DATAcube, vlastné spracovanie

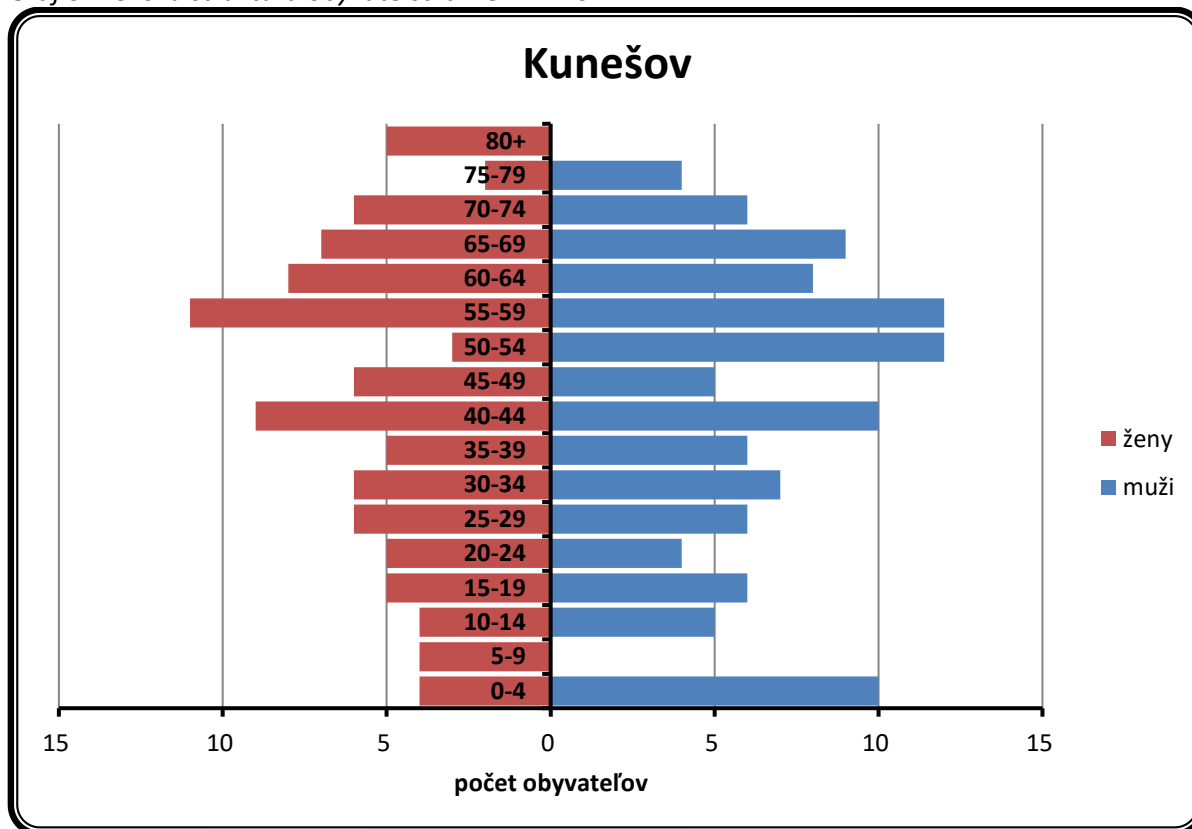
#### Štruktúra obyvateľov podľa pohlavia a veku

Veková pyramída obyvateľstva Kunešova ukazuje, že v obci sa z pohľadu demografickej reprodukcie nachádza regresívny typ populácie, keďže početnosť predreprodukčnej zložky (0-14 r.) nedosahuje početnosť poreprodukčnej (nad 50 r.) zložky obyvateľstva (v pomere 27 k 93 k 31.12.2022). Najvyššie zastúpenie v štruktúre obyvateľstva Kunešova majú vekové skupiny (podľa poradia) 55-59 ročných (23 obyvateľov), 40-44 ročných (19) a 60-64 spolu so 65-69 ročnými (zhodne po 16 obyvateľov). K 31.12.2022 tu spomedzi 206 obyvateľov žilo 27 detí do 14 rokov a 39 seniorov vo veku nad 65 rokov. Zo spomínaných 206 obyvateľov tu k uvedenému dátumu žilo 110 mužov a 96 žien.

V nadväznosti na typ vekovej pyramídy a typ populácie možno konštatovať, že z dlhodobého hľadiska bude prostredníctvom prirodzeného pohybu počet obyvateľov obce (pri nezmenených podmienkach) prudko klesať.



Graf 5: Veková štruktúra obyvateľstva k 31.12.2022



Zdroj: Štatistický úrad SR databáza DATAcube, vlastné spracovanie

Obyvateľstvo obce rýchlo starne. Ako vidieť z nasledujúcej tabuľky, priemerný vek obyvateľstva sa za ostatných 10 rokov zvýšil zo 40,45 na 43,85 rokov. V porovnaní s priemerom Slovenskej republiky žije v obci trochu staršie obyvateľstvo, to však starne oveľa rýchlejším tempom ako je priemer SR.

Tabuľka 4: Vývoj priemerného veku obyvateľstva

Priemerný vek / rok	2013	2014	2015	2016	2017	2018	2019	2020	2021	2022
Kunešov	40,45	41,13	41,75	42,80	42,64	43,67	44,07	43,99	44,03	43,85
Slovenská republika	39,60	39,87	40,13	40,37	40,59	40,82	41,06	41,26	41,39	41,62

Zdroj: Štatistický úrad SR databáza DATAcube, vlastné spracovanie

V štruktúre obyvateľstva vo vzťahu k ekonomickej aktivite, teda podľa produktívnych vekových skupín, prevláda poproduktívna zložka (65+ r.) nad predproduktívnou zložkou (0-14 r.) obyvateľstva, pričom podiel produktívnej zložky je 68,0 %.

Tabuľka 5: Veková štruktúra obyvateľov podľa produktívnych vekových skupín

k 31.12.2022	Počet obyvateľov	Veková štruktúra obyvateľov					
		počet			podiel (%)		
		0-14	15-64	65+	0-14	15-64	65+
Kunešov	206	27	140	39	13,1	68,0	18,9

Zdroj: Štatistický úrad SR databáza DATAcube, vlastné spracovanie



### Národnostná a konfesionálna štruktúra

Národnostné zloženie obyvateľstva Kunešova bolo v čase Sčítania obyvateľov, domov a bytov v roku 2021 takmer homogénne, keďže v ňom podľa jeho výsledkov výrazne dominovala slovenská národnosť s 88,6 % obyvateľov (178 z 201 osôb). Vyššie zastúpenie mala aj nemecká (13 obyvateľov) národnosť.

Tabuľka 6: Štruktúra obyvateľov podľa národnosti

Národnosť	Počet obyvateľov	Podiel (%)
slovenská	178	88,6
česká	2	1,0
nemecká	13	6,5
moravská	0	0,0
poľská	1	0,5
nezistená	7	3,5
<b>SPOLU</b>	<b>201</b>	<b>100,0</b>

Zdroj: SODB 2021

V konfesionálnej štruktúre obyvateľstva v čase Sčítania 2021 výrazne dominovalo rímskokatolícke vierovyznanie so 67,7 % obyvateľov (136 z 201 obyvateľov), trochu vyššie zastúpenie mala aj Evanjelická cirkev augsburského vyznania (5,0 %; 10 obyvateľov) a Gréckokatolícka cirkev (4,0 %; 8 osôb). K žiadnemu náboženstvu sa nehlásilo 14,4 % obyvateľov obce (29 osôb) a u 7,0 % obyvateľov (14 osôb) príslušnosť ku konfesiám zistená nebola (SODB 2021).

Tabuľka 7: Štruktúra obyvateľov podľa náboženského vyznania

Konfesia	Počet obyvateľov	Podiel (%)
bez náboženského vyznania	29	14,4
Rímskokatolícka cirkev	136	67,7
Evanjelická cirkev augsburského vyznania	10	5,0
Gréckokatolícka cirkev	8	4,0
Apoštolská cirkev	2	1,0
iné	2	1,0
nezistené	14	7,0
<b>SPOLU</b>	<b>201</b>	<b>100,0</b>

Zdroj: SODB 2021

### Vzdelanostná štruktúra

Podľa výsledkov Sčítania obyvateľov, domov a bytov v roku 2021 (SODB 2021) malo v tom čase (k 1.1.2021) 21 % obyvateľov obce ako najvyššie dosiahnuté vzdelanie len základné vzdelanie (tzn. osoby vo veku 15 rokov a viac, ktoré neukončili žiadne vzdelanie + osoby s ukončeným základným vzdelaním). Stredoškolské vzdelanie bez maturity (max. výučný list) malo 32 % a stredoškolské vzdelanie s maturitou a vyššie 25 % obyvateľov Kunešova. Vysokoškolské vzdelanie v roku 2021 malo 7 % obyvateľov obce.





Graf 6: Štruktúra obyvateľstva podľa najvyššieho ukončeného vzdelania



Zdroj: SODB 2021

### Nezamestnanosť

Výrazným sociálno-ekonomickým javom spojeným s existenciou trhu práce je nezamestnanosť. Tá predstavuje jednak vážny ekonomický problém, pretože reprezentuje stratenú potenciálnu hodnotu celej ekonomiky, no zároveň je i významným sociálnym indikátorom, pretože, ako to dokazujú viaceré štúdie, je spojená s takými spoločenskými javmi, ako je zvýšená rozvodovosť, kriminalita, zlé mentálne a fyzické zdravie, rôzne sociálno-patologické javy a pod.

Existencia nezamestnanosti má teda silný vplyv na život samotných nezamestnaných. Strata zamestnania prináša pre jednotlivca rôzne negatívne dôsledky, ktoré sa netýkajú len poklesu životnej úrovne, spojeného s poklesom príjmu, ale aj výrazných zmien v každodennom živote, spoločenských vzťahoch, hodnotách, v sociálnych inštitúciách (najmä v rodine). Nezamestnaní majú menej priestoru pre prijímanie zásadných rozhodnutí o svojom živote a menšiu šancu rozvíjať svoje zručnosti. S výskytom nezamestnanosti, najmä dlhodobej, hrozí pre jednotlivca riziko asociálneho správania, spôsobené nadbytkom času, nudou, nedostatkom programu a povinností a vylúčením zo spoločnosti. Medzi najcitlivejšie a najzávažnejšie dôsledky nezamestnanosti patrí výskyt chudoby. Chudoba a nezamestnanosť sú totiž veľmi úzko korelujúce fenomény, spôsobujúce jednotlivcom ťažké sociálne a psychologické dôsledky.

Počet uchádzačov o zamestnanie sa v obci Kunešov za posledných 10 rokov pohyboval v rozmedzí 14 až 37. Miera nezamestnanosti sa teda v obci v ostatnom období pohybovala v rozpätí od 13,9 % (2017, 2019 a 2021) po 36,6 % (2014), pričom k 31.12.2022 bola na úrovni 14,9 %. Pre porovnanie, k 31.12.2022 bola miera nezamestnanosti v okrese Žiar nad Hronom na úrovni 5,9 %, v Banskobystrickom kraji bola na úrovni 9,4 % a v Slovenskej republike 6,6 %. V okolitých okresoch, s ktorými okres Žiar nad Hronom susedí, bola nasledovná: Prievidza 5,9 %, Turčianske Teplice 6,6 %, Banská Bystrica 4,2 %, Zvolen 4,5 %, Banská Štiavnica 7,9 %, Žarnovica 8,1 %.



Tabuľka 8: Vývoj nezamestnanosti v obci

k 31.12.	2013	2014	2015	2016	2017	2018	2019	2020	2021	2022
<b>Počet UoZ</b>	29	37	25	19	14	15	14	18	14	15
<b>Miera nezamestnanosti* (%)</b>	28,7	36,6	24,8	18,8	13,9	14,9	13,9	17,8	13,9	14,9

\* Na výpočet miery nezamestnanosti bol použitý údaj o ekonomicky aktívnom obyvateľstve v obci zo Sčítania obyvateľov, domov a bytov v roku 2021.

Zdroj: SODB 2021, UPSVaR, vlastné spracovanie

Na konci roku 2022 bolo v obci Kunešov prostredníctvom Úradu práce, sociálnych vecí a rodiny evidovaných 15 uchádzačov o zamestnanie. Z tohto počtu bolo 8 mužov a 7 žien ( %). Ako ukazuje nasledujúca tabuľka, najväčšie problémy s nezamestnanosťou v obci majú obyvatelia vo veku 50-59 rokov. Ide o vekovú skupinu obyvateľov, ktorá je na trhu práce marginalizovaná a ktorá má obvyčajne po strate predchádzajúceho zamestnania problém nájsť si opätovne zamestnanie nové.

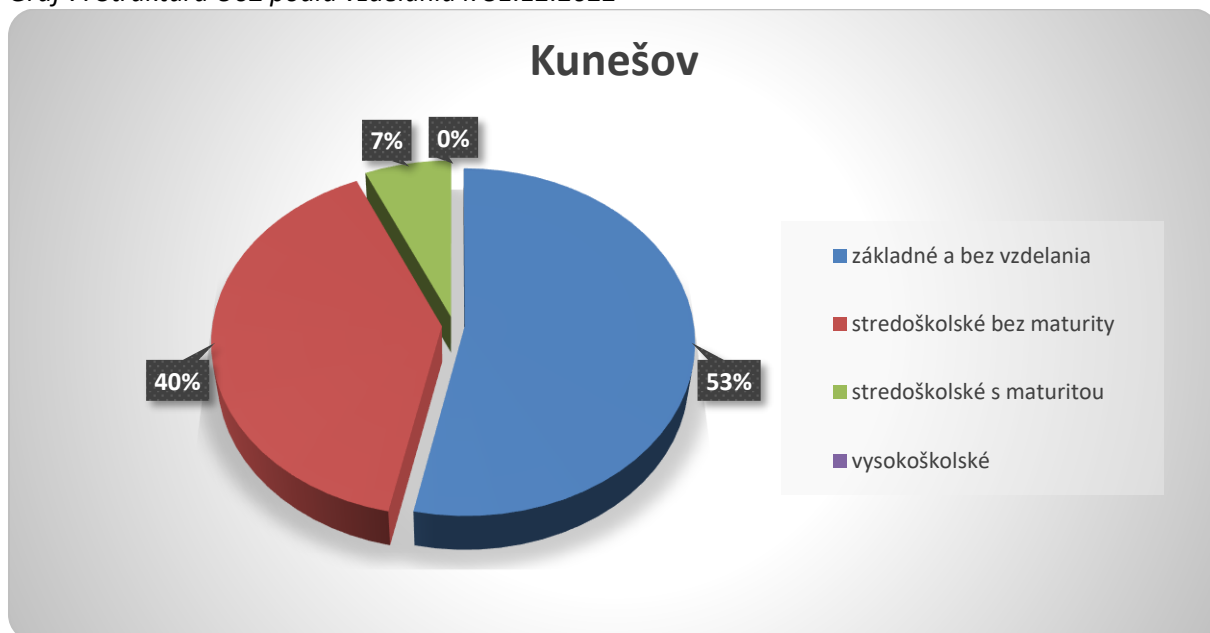
Tabuľka 9: Štruktúra UoZ podľa veku k 31.12.2022

do 19 r.		20-29 r.		30-39 r.		40-49 r.		50-59 r.		nad 60 r.		UoZ spolu	
počet	%	počet	%	počet	%	počet	%	počet	%	počet	%	počet	%
0	0,0	0	0,0	2	13,3	3	20,0	7	46,7	3	20,0	15	100

Zdroj: UPSVaR, vlastné spracovanie

Vo všeobecnosti možno konštatovať, že so zvyšujúcim stupňom dosiahnutého vzdelania sa pre jednotlivých obyvateľov zvyšuje pravdepodobnosť uplatnenia na trhu práce. Z tohto hľadiska je v Kunešove veľmi negatívnou skutočnosť, že z 15 uchádzačov o zamestnanie na konci roku 2022 bolo až 53 % UoZ (8 osôb) s najvyšším ukončeným vzdelaním základným alebo bez vzdelania.

Graf 7: Štruktúra UoZ podľa vzdelania k 31.12.2022



Zdroj: UPSVaR, vlastné spracovanie

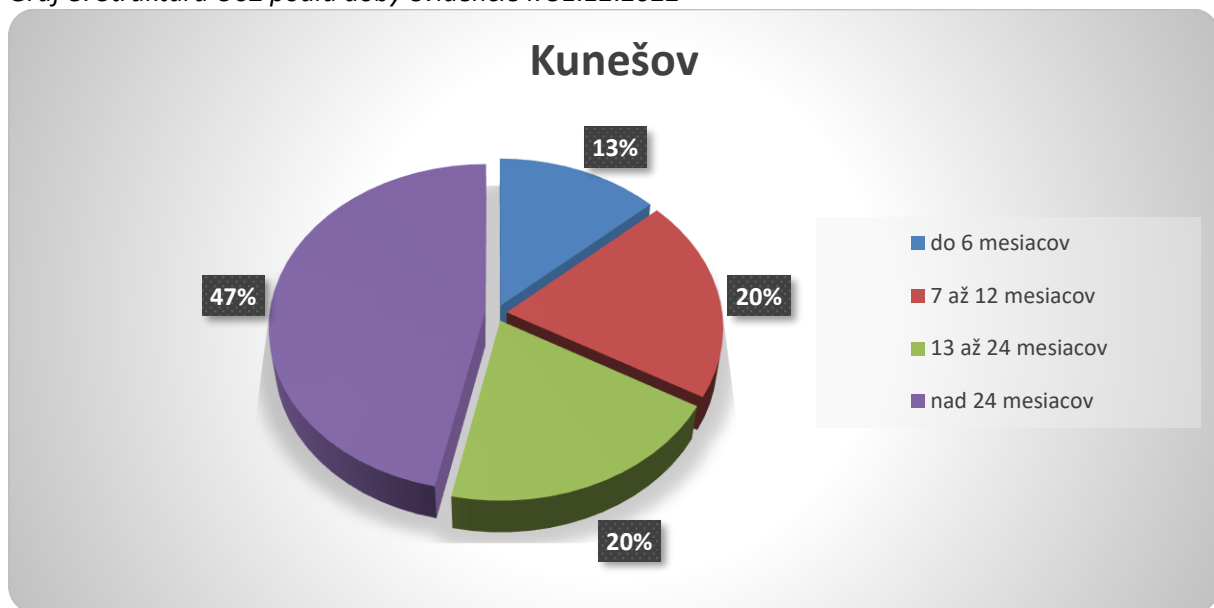
Štruktúra uchádzačov o zamestnanie podľa doby evidencie patrí medzi najvýznamnejšie parciálne indikátory, poukazujúce na „zdravie“ ekonomickej a sociálnej sféry v tom – ktorom regióne. S nepriaznivou štruktúrou UoZ podľa doby evidencie (tzn. s vysokým podielom dlhodobo



nezamestnaných osôb – nad 12 mesiacov) sa spájajú výrazné problémy ekonomického a sociálneho charakteru (vysoké sociálne dávky, „neschopnosť“ zamestnať takýchto obyvateľov, chudoba, sociálno-patologické javy a pod.). Z hľadiska štruktúry uchádzačov o zamestnanie podľa doby evidencie sa sleduje predovšetkým podiel dlhodobo nezamestnaných osôb na celkovom počte uchádzačov o zamestnanie, keďže dlhodobá nezamestnanosť patrí medzi výrazne negatívne ukazovatele socioekonomického rozvoja (resp. zaostalosti) daného regiónu.

V Slovenskej republike sa podiel krátkodobo nezamestnaných (menej ako 7 mesiacov) v roku 2022 pohyboval na úrovni cca 40 %, podiel strednodobo nezamestnaných (7 – 12 mesiacov) na úrovni cca 19 % a podiel dlhodobo nezamestnaných až okolo úrovne 41 % (pričom Slovenská republika a špeciálne regióny východného Slovenska vykazujú dokonca najvyšší podiel dlhodobo nezamestnaných obyvateľov v rámci všetkých regiónov Európskej únie). V Kunešove bol k 31.12.2022 podiel dlhodobo nezamestnaných obyvateľov (nad 12 mesiacov) až 67 %, pričom až 47 % (7 UoZ) z celkového počtu UoZ bolo nezamestnaných viac ako 2 roky.

Graf 8: Štruktúra UoZ podľa doby evidencie k 31.12.2022



Zdroj: UPSVaR, vlastné spracovanie

Štruktúra uchádzačov o zamestnanie podľa klasifikácie zamestnaní (KZAM) nám zatrieduje nezamestnaných do skupín podľa toho, aký charakter malo pracovné miesto, ktoré zaujímal terajší uchádzač o zamestnanie bezprostredne pred tým, než bol zaradený do evidencie uchádzačov o zamestnanie. Jednotlivé zamestnanie sú v KZAM rozdelené do tried podľa charakteru práce, zložitosti, zodpovednosti a kvalifikačnej náročnosti práce. Pri KZAM sa dôraz kladie na charakter pracovného miesta a nie na to, či zamestnanec v konkrétnom zamestnaní je viac alebo menej kvalifikovaný ako iný zamestnanec v rovnakom zamestnaní.

Najvyšší podiel v štruktúre UoZ podľa KZAM majú v Kunešove pomocní a nekvalifikovaní pracovníci (7 UoZ z 15; 46,7 %). Pomocní a nekvalifikovaní pracovníci sú tí UoZ, ktorí v poslednom zamestnaní vykonávali práce vyžadujúce si vedomosti na úrovni základnej školy (ako napr. jednoduché a rutinné práce vyžadujúce ručné nástroje a fyzickú silu – upratovanie, čistenie, kopanie jám, zametanie ulíc, stráženie majetku, ručné balenie, manipulácie s nákladmi, dokladanie tovaru, pomocné práce, likvidovanie odpadov a pod.).



Tabuľka 10: Štruktúra UoZ podľa KZAM k 31.12.2022

Trieda KZAM	Počet UoZ	Podiel (%)
0 - Príslušníci ozbrojených síl	0	0,0
1 - Zákonodarcovia, riadiaci pracovníci	0	0,0
2 - Špecialisti	0	0,0
3 - Technici a odborní pracovníci	0	0,0
4 - Administratívni pracovníci	0	0,0
5 - Pracovníci v službách a obchode	0	0,0
6 - Kvalifikovaní pracovníci v poľnohospodárstve, lesníctve a rybárstve	1	6,7
7 - Kvalifikovaní pracovníci a remeselníci	4	26,7
8 - Operátori a montéri strojov a zariadení	3	20,0
9 - Pomocní a nekvalifikovaní pracovníci	7	46,7
N/A - neurčené	0	0,0
<b>Spolu</b>	<b>15</b>	<b>100,0</b>

\* klasifikácia zamestnaní je vytvorená v súlade s medzinárodnou štandardnou klasifikáciou zamestnaní ISCO-08  
Zdroj: UPSVaR, vlastné spracovanie

### Domový a bytový fond

Charakteristika bytového fondu v Kunešove je na priemernej úrovni. V čase Sčítania 2021 (SODB 2021) sa v obci nachádzalo spolu 89 domov, v ktorých bolo 102 bytov. V štruktúre domového fondu prevládali predovšetkým rodinné domy (78 domov; 87,6 %). V obci sa nachádzajú aj 3 bytové domy. Napojenie na verejný vodovod priamo v dome malo v tom čase 72 domov (80,9 %). Žiadnu vodovodnú prípojku nemali 3 domy (3,4 %). Keďže v obci nie je vybudovaná verejná kanalizácia, žiadny dom nie je na ňu napojený.

V obci sa nachádzajú najmä stredne veľké byty (s 3 až 4 obytnými miestnosťami). Väčšina domov v obci bola postavená počas socializmu, v ostatných rokoch je nová výstavba značne utlmená (dôvodom je najmä nedostatok pozemkov).

Tabuľka 11: Počet domov podľa typu domu

Typ domu	Počet domov	Podiel (%)
rodinný dom	78	87,6
bytový dom	3	3,4
polyfunkčná budova	0	0,0
ostatné budovy na bývanie	1	1,1
neskolaudovaný rodinný dom	1	1,1
núdzový objekt, neurčený na bývanie	0	0,0
inštitucionálne alebo kolektívne zariadenia	0	0,0
ostatné	6	6,7
nezistený	0	0,0
<b>SPOLU</b>	<b>89</b>	<b>100,0</b>

Zdroj: SODB 2021





Tabuľka 12: Štruktúra domov podľa typu vodovodnej prípojky

	v dome - z verejnej siete	v dome - vlastná	mimo domu - z verejnej siete	mimo domu - vlastná	bez prípojky	nezistený	Spolu
Počet domov	72	10	1	0	3	3	89
Podiel (%)	80,9	11,2	1,1	0,0	3,4	3,4	100,0

Zdroj: SODB 2021

Tabuľka 13: Štruktúra domov podľa typu kanalizačného systému

	septik, žumpa	prípojka na kanalizačnú sieť	domáca čistička odpadových vôd	bez kanalizácie	nezistený	Spolu
Počet domov	79	1	2	4	3	89
Podiel (%)	88,8	1,1	2,3	4,5	3,4	100,0

Zdroj: SODB 2021

Tabuľka 14: Byty podľa obytných miestností

	1 obytná miestnosť	2 obytné miestnosti	3 obytné miestnosti	4 obytné miestnosti	5 a viac obytných miestností	nezistené	Spolu
Počet bytov	4	22	32	33	8	3	102
Podiel (%)	3,9	21,6	31,4	32,4	7,8	2,9	100,0

Zdroj: SODB 2021

Tabuľka 15: Domy podľa obdobia výstavby

	pred r. 1919	1919-1945	1946-1960	1961-1980	1981-2000	2001-2010	2011-2015	2016 a neskôr	nezistené	Spolu
Počet domov	2	64	5	8	4	1	0	2	3	89
Podiel (%)	2,3	71,9	5,6	9,0	4,5	1,1	0,0	2,3	3,4	100,0

Zdroj: SODB 2021

Mimoriadne dôležitým faktorom z pohľadu rozvoja obce (nielen z pohľadu rozvoja individuálnej bytovej výstavby, ale z pohľadu komplexného rozvoja – tzn. napr. aj poľnohospodárstva, budovania infraštruktúry, prípadných nájomných vzťahov k pozemkom a pod.) je jednoduchosť / resp. komplikovanosť vlastnickej štruktúry pozemkov v katastri obce.



V tejto súvislosti možno konštatovať, že štruktúra vlastníckych vzťahov k pozemkom v katastri obce Kunešov je mimoriadne komplikovaná (obrovský počet parciel; väčšina parciel zapísaná v registri „E“; obrovské množstvo spoluvlastníkov na jednotlivých parcelách a pod.). Riešením tohto (z pohľadu komplexného rozvoja obce) negatívneho javu je vykonanie komplexného projektu pozemkových úprav (PPÚ) v extraviláne.

### Dopravná infraštruktúra

Z aspektu pripojenia obce na medzinárodné a rýchlostné cestné a železničné komunikácie je poloha Kunešova málo výhodná. Rýchlostná cesta R1, ktorá prepája Banskú Bystricu so Zvolenom, Nitrou a ďalej s Trnavou a Bratislavou, je od obce vzdialená až cca 25 km. Ešte horšie je to s napojením na hlavné železničné tepny Slovenska – tie sú dostupné až vo Zvolene alebo vo Vrútkach.

Samotná obec Kunešov leží na ceste III. triedy č. 2502, ktorá sa v Kremnických Baniach napája na cestu I. triedy č. 65 (ktorá prepája vyššie spomínanú rýchlostnú cestu R1 s Kremnicou, Turčianskymi Teplicami a Martinom). Nakoľko je Kunešov koncovou obcou, cesta III/2505 v obci končí. Na túto cestu III. triedy sa napája sieť miestnych komunikácií.

Väčšina miestnych komunikácií v Kunešove má bezprašnú povrchovú úpravu s rôznym (avšak v niektorých častiach obce pomerne úzkym) šírkovým usporiadaním. Kvalita miestnych ciest v obci je na veľmi nízkej úrovni, nutná je ich rekonštrukcia. Rovnako je potrebné zrekonštruovať obecné mosty.

Chodníky v obci kvôli veľmi špecifickým územno-technickým pomerom vybudované nie sú. Samostatné cyklistické chodníky (určené na cestnú cyklistiku; také, ktoré by boli stavebne oddelené od cestných komunikácií) sa v obci aktuálne nenachádzajú. V obci však určite existuje potenciál ich výstavby.

### Technická infraštruktúra

Obec má technickú infraštruktúru vybudovanú na priemernej úrovni. Vybudovaný je verejný vodovod, chýba však kanalizácia aj ČOV. Navyše, časť verejného vodovodu je potrebné zrekonštruovať, pričom dolná časť obce nie je na verejný vodovod zatiaľ napojená vôbec. Okrem toho je potrebné zrekonštruovať aj vnútro existujúceho vodojemu a záchytné šachty v katastri obce.

Nakoľko z finančného hľadiska ide (v prípade výstavby verejnej kanalizácie) o extrémne náročný projekt, jeho realizácia nie je možná z vlastných prostriedkov obce, možná je výlučne s využitím externých zdrojov.

Obec nie je plynofikovaná, všetky časti obce sú však plne elektrifikované. V Kunešove funguje verejné osvetlenie, ktoré bolo z dôvodu vyššej energetickej účinnosti (a úspornosti) zrekonštruované a zavedené bolo LED osvetlenie. Dostupný je mobilný signál aj internetové pripojenie, pričom obec vybuodovala aj verejnú wifi sieť.

Tabuľka 16: Vybavenie technickou infraštruktúrou

Technická infraštruktúra	
<b>vodovod</b>	<b>áno</b>
kanalizácia	nie
ČOV	nie
plyn	nie
<b>elektrina, verejné osvetlenie</b>	<b>áno</b>
<b>obecný rozhlas</b>	<b>áno</b>
<b>mobilný operátor</b>	<b>áno</b>
<b>internet</b>	<b>áno</b>

Zdroj: Obecný úrad



### Zdravotnícka a sociálna infraštruktúra, služby

Obyvatelia Kunešova musia za primárnou zdravotnou starostlivosťou dochádzať. Ambulancie primárnej zdravotnej starostlivosti pre obyvateľov obce Kunešov, v rámci ktorých sa zriaďujú zdravotné obvody (ambulancia všeobecného lekára pre dospelých, všeobecného lekára pre deti a dorast, ambulancia zubného lekára a gynekologická ambulancia), sa totižto nachádzajú v Kremnici. Ďalšie špecializované zdravotné ambulancie sa nachádzajú v okolitých mestách.

V Kunešove ako občianske združenie funguje Dobrovoľný hasičský zbor (DHZ), ktorý má na svoju činnosť k dispozícii hasičskú stanicu (tú je však potrebné zrekonštruovať). Spomedzi základných služieb je v obci k dispozícii predajňa rozličného tovaru. Nie sú tu však žiadne pohostinské služby, chýba tiež pošta a bankomat.

Tabuľka 17: Základné parametre zdravotníckej a sociálnej infraštruktúry (2024)

Všeobecný lekár pre dospelých	nie	Zariadenie sociálnych služieb	nie
Všeobecný lekár pre deti a dorast	nie	Pošta	nie
Stomatologická ambulancia	nie	<b>Predajňa zmiešaného tovaru</b>	<b>áno</b>
Gynekologická ambulancia	nie	Bankomat	nie
Lekáreň	nie	Stanica Hasičského a záchr. zboru	nie
Záchranná zdravotná služba	nie	<b>Dobrovoľný hasičský zbor</b>	<b>áno</b>

Zdroj: Obecný úrad

Z hľadiska poskytovania sociálnych služieb (na základe zákona o sociálnych službách) zabezpečuje obec Kunešov svojim obyvateľom nasledovné sociálne služby a sociálnu pomoc:

- **posudková činnosť na účely odkázanosti na sociálnu službu:** povinná činnosť, ktorú obec v prípade potreby zabezpečuje na základe zákona o sociálnych službách;
- **základné sociálne poradenstvo:** v prípade potreby poskytovanie potrebných informácií jednotlivcom.

V obci nepôsobia žiadni iní verejní ani neverejní poskytovatelia sociálnych služieb.

### Školstvo, kultúrno-spoločenský život a šport

V rámci predprimárneho vzdelávania je v obci na adrese Kunešov 1 k dispozícii materská škola, ktorá funguje ako neprávny subjekt a jej zriaďovateľom je obec Kunešov. Materská škola poskytuje celodennú výchovu a vzdelávanie, v šk. roku 2023/2024 ju navštevuje 5 detí. Popri materskej škole funguje aj školská jedáleň.

V Kunešove sa žiadna základná škola nenachádza. Žiaci z obce, plniaci si povinnú školskú dochádzku, dochádzajú do mesta Kremnica, s ktorým má Kunešov zriadený spoločný školský obvod. Najbližšie stredné školy, ktoré môžu študenti z obce navštevovať, sa nachádzajú v Kremnici, Turčianskych Tepliciach a v Žiari nad Hronom.

Kultúrny život v obci je primeraný veľkosti obce – počas roka sa tu koná niekoľko kultúrno-spoločenských podujatí (napr. Silvestrovská zábava, Mikuláš, Jánska vatra, obecná zabíjačka,...). Z hľadiska infraštruktúry kultúrnych zariadení má obec vybudovaný kultúrny dom s vlastnou sálou, javiskom a klubovňou. Obecná knižnica tu nie je zriadená. Priamo v obci nepôsobí žiadna folklórna skupina ani ochotnícke divadelné teleso, v rámci ktorého by mohli miestni obyvatelia pôsobiť. V obci funguje DHZ a vedľa budovy OcÚ stojí aj budova hasičskej zbrojnice, pred ktorou je vybudovaná spevnená plocha (kde sa konajú príležitostné obecné akcie).

Športová infraštruktúra v obci je na slabšej úrovni. Pre potreby športového vyžitia obyvateľov v obci sú dostupné len dve športoviská – prírodné ihrisko (trávnatá plocha na lúke) a jedno detské ihrisko.



Tabuľka 18: *Infraštruktúra kultúry a športu*

<b>Kultúrny dom</b>	áno	Telocvičňa	nie
Kino	nie	<b>Športové ihrisko prírodné</b>	áno
Obecná knižnica	nie	Športové ihrisko umelé	nie
Ochotnícky divadelný súbor	nie	<b>Detcké ihrisko</b>	áno
Folklorný súbor	nie	Športový klub	nie

Zdroj: Obecný úrad

Podobne ako je tomu v iných obciach, aj v Kunešove má významné postavenie v živote obce cirkev, ktorá mala odjakživa významný vplyv na náboženské, kultúrne a spoločenské dianie. V obci sa nachádza pôvodne gotický rímskokatolícky kostol sv. Michala archanjela z obdobia okolo roku 1400 (s barokovou úpravou z roku 1766). Pri kostole sa nachádza aj pohrebisko a pre potreby vykonávania smútočných obradov je tu vybudovaný aj Dom smútku. Ide o menšiu budovu a preto by bolo potrebné ho rozšíriť.

### Administratívno-správne služby

Na kvalitu života obyvateľov obce vplýva aj dostupnosť administratívno-správnych služieb subjektov verejnej správy. Možno konštatovať, že čím viac služieb je v obci dostupných, tým väčší je komfort obyvateľstva. Dostupnosť (blízkosť; nízka náročnosť na dochádzku za danými službami, či už z hľadiska vzdialenosti alebo času) administratívno-správnych služieb patrí medzi dôležité faktory ovplyvňujúce migračný pohyb obyvateľstva v obci.

Tabuľka 19: *Spádovosť obce k vybraným poskytovateľom administratívno-správnych služieb*

Inštitúcia	Miesto poskytovania služieb
Matričný úrad	Kremnica
Pracovisko Finančnej správy	Žiar nad Hronom
Pracovisko Obvodného oddelenia policajného zboru	Kremnica
Okresný súd	Žiar nad Hronom
Okresný úrad	Žiar nad Hronom
Pobočka Úradu práce, sociálnych vecí a rodiny	Žiar nad Hronom

Zdroj: vlastné spracovanie

### Bezpečnosť v obci

V intraviláne obce aktuálne nie je zavedený žiadny monitorovací kamerový systém. Z hľadiska prevencie kriminality, prípadného protispoločenského správania a v záujme spoľahlivejšieho zisťovania prípadných porušení zákona by bolo vhodné kamerový systém v obci vybudovať tak, aby mohli byť monitorované verejné priestranstvá, budovy v majetku obce (a im príľahlé priestory), príp. aj potenciálne problémové úseky z hľadiska cestnej premávky (napr. prechody pre chodcov, vjazd do obce a pod.).

### Hospodárske pomery

#### *Polohová atraktivita územia*

V Slovenskej republike sa v plnej miere uplatňuje západno-východný gradient rozvoja, ktorý je odzrkadlením západno-východného gradientu rozvoja v Európe (v súvislosti s ekonomickou výkonnosťou krajín sa v Európe spomína taktiež severo-južný gradient rozvoja). Na Slovensku sa daná skutočnosť prejavuje tým spôsobom, že najvyspelejšie regióny sa nachádzajú v jeho západnej a najzaostalejšie v jeho východnej časti, pričom úroveň rozvoja smerom od západu na východ postupne



klesá<sup>2</sup> (najmä čo sa týka ukazovateľov ako tvorba HDP, miera nezamestnanosti, ekonomická aktivita obyvateľstva, príjmy obyvateľstva, tvorba nových pracovných miest, ale aj infraštruktúrne vybavenie regiónov, kvalita domového a bytového fondu a pod). Makropolitická atraktivita obce Kunešov, ležiacej na strednom Slovensku, je teda z aspektu jej potenciálu pre pritiaženie investícií do priemyselnej výroby, resp. do prevádzok s vysokým počtom zamestnancov (napr. rôzne centrálné veľkosklady a pod.) skôr nízka, keďže ekonomicky najrozvinutejšie regióny krajiny sa nachádzajú najmä na západe (s výnimkou funkčných mestských regiónov Košíc a Prešova).

Hoci má obec z makropolitického hľadiska nevýhodnú polohu v menej rozvinutom regióne stredného Slovenska, z mezopolitického hľadiska je už jej lokalizácia výhodnejšia. Poloha obce vo vzťahu k regionálnym ekonomickým centrami je totižto relatívne dobrá. Najvýraznejšími ekonomickými centrami v regióne sú mestá Kremnica a Žiar nad Hronom (pričom obe tvoria rádius dennej dochádzky obyvateľov obce za vzdelaním a do zamestnania), menším centrom v blízkosti Kunešova sú Turčianske Teplice. V blízkosti obce vedie významná cesta I/65 spájajúca Martin so Žiarom nad Hronom, ktorá sa na juhu napája na rýchlostnú cestu R1 a na severe na cestu I/18 a diaľnicu D1. Katastrom susedných Kremnických Baní je v budúcnosti plánovaná aj rýchlostná cesta R3, ktorá má prepojiť Poľsko s Maďarskom (no v súčasnosti sú z nej vybudované len malé úseky).

Vzhľadom na vyššie uvedené by asi nebolo namieste domnievať sa, že priamo obec Kunešov má veľký potenciál pre prilákanie rôznych významných investícií (napr. do priemyselnej výroby, logistiky a pod.) s vyšším počtom nových pracovných miest, aj keď situácia sa môže zmeniť vybudovaním rýchlostnej cesty R3. V blízkosti obce sa nachádzajú viaceré väčšie aj menšie centrá zamestnanosti (najmä Kremnica, Turčianske Teplice a Žiar nad Hronom; vzdialenejšie sú už Banská Bystrica alebo Martin), ktoré zabezpečujú pracovné príležitosti pre široké okolie a ktoré majú zároveň potenciál tvorby ďalších nových pracovných miest. Obyvateľstvo obce teda môže svoju zamestnanosť riešiť formou dennej dochádzky do zamestnania do okolitých miest.

#### *Polnohospodárstvo a priemysel*

V štruktúre poľnohospodárskej pôdy v katastri obce výrazne prevládajú trvalé trávne porasty (1 096 ha) nad ornou pôdou (140 ha). V poľnohospodárskej výrobe má teda vzhľadom k rozsiahlym plochám TTP priaznivé podmienky najmä aj živočíšna poľnohospodárska výroba<sup>3</sup>.

Z hľadiska priemyselnej výroby sa v Kunešove žiadne priemyselné prevádzky, ani menšie komerčné remeselné dielne, nenachádzajú. Obyvateľstvo obce pracujúce v priemysle dochádza za prácou do okolitých miest

Tabuľka 20: Štruktúra pôdneho fondu (k 31.12.2023; v ha)

Poľnohospodárska pôda						
orná pôda	chmeľnice	vinice	záhrady	ovocné sady	TTP	spolu
140,1	0,0	0,0	3,9	0,0	1 095,9	1 239,9
Nepoľnohospodárska pôda						
lesné pozemky	vodné plochy	zastavané plochy a nádvorcia	ostatné plochy		Spolu	
1 010,2	17,7	31,5	63,7		1 123,1	
Celková výmera územia						2 363,0

Zdroj: Štatistický úrad SR databáza DATAcube, vlastné spracovanie

<sup>2</sup> Presnejšie, v súvislosti s úrovňou rozvoja jednotlivých slovenských regiónov sa v odbornej literatúre spomína rozdelenie Slovenska na bohatý (severo) západ a chudobný (juho) východ, pričom región Tekova (Dolné Pohronie) patrí práve do tej chudobnejšej časti.

<sup>3</sup> Toto konštatovanie sa však týka len dostupnej plochy na poľnohospodársku výrobu, neberieme tu do úvahy ďalšie dôležité faktory, ako sú napr. klimatické, orografické alebo pôdne pomery, prípadné nájomné vzťahy a pod.





### *Cestovný ruch*

Cestovný ruch predstavuje interdisciplinárne odvetvie hospodárstva, na realizácii ktorého sa podieľa mnoho ďalších oblastí, ako sú napr. poľnohospodárstvo (v ostatnom období najmä ekologické poľnohospodárstvo a agroturistika), priemysel, stavebníctvo, služby a pod. Lokalizačné predpoklady cestovného ruchu vyjadrujú príťažlivosť územia pre účastníkov cestovného ruchu, vytvárajú motiváciu pre návštevu danej lokality. Obec Kunešov leží síce pomerne blízko (v hodinovej dochádzkovej vzdialenosti) významných turistických regiónov v rámci Slovenska – NP Veľká Fatra, NP Nízke Tatry, CHKO Štiavnické vrchy alebo CHKO Ponitrie, no poloha obce nie je výhodná (nakoľko turista, ktorý chce tieto národné parky a chránené oblasti navštíviť, si za miesto ubytovania zvolí radšej inú obec, ktorá má lepšiu východiskovú polohu). Výhodnejšiu polohu z hľadiska ubytovania má obec vzhľadom ku Kremnickým vrchom a pomerne významným lyžiarskym strediskám Ski Krahule (v neďalekej obci Krahule) a Skalka aréna (v katastri mesta Kremnica). Na kremnickej Skalke sú pre turistov lákadlom určite aj stále populárnejšie Via Ferraty. Navštevované prírodné pamiatky neďaleko obce sú ešte napríklad Harmanecká jaskyňa, Badínsky prales alebo prírodná rezervácia Kremnický Štós.

Okrem národných parkov sa v relatívnej blízkosti obce nachádzajú v regióne aj mnohé kultúrohistorické a umelecko-historické pamiatky. Umelo vytvorené lokalizačné predpoklady CR (spoločenské aj kultúrno-historické) sú teda na dobrej úrovni. Z kultúrno-historických hmotných pamiatok a zariadení sa v relatívne blízkom okolí nachádza súbor kultúrnych pamiatok UNESCO pod názvom „Historické mestečko Banská Štiavnica a technické pamiatky v jeho okolí“, do ktorého patria historické jadro mesta s budovami v rôznych architektonických štýloch a technické pamiatky v okolí mesta, ako napr. štôlne, povrchové dobývky a vodné nádrže – tajchy. Obdobným banským mestečkom, ktoré je od obce v lepšej dochádzkovej vzdialenosti ako Banská Štiavnica, je mesto Kremnica. Toto mesto síce nie je zapísané v Zozname svetového dedičstva UNESCO, určite ho však možno zaradiť ku kultúrno-historickým klenotom Slovenska. Aj historické jadro Kremnice je mestskou pamiatkovou rezerváciou. Dominantou Kremnice je Mestský hrad s jednými z najzachovalejších hradieb na Slovensku, v ktorom v súčasnosti sídli Múzeum mincí a medailí.

Medzi lokalizačné predpoklady CR patria aj kultúrno-spoločenské a športové podujatia, ktoré taktiež prispievajú k atraktivite okolitého regiónu a významne zvyšujú jeho návštevnosť. Počas roka sa ich v blízkom okolí koná viacero. V neďalekej Kremnici sú to napr. Európsky festival humoru a satiry – Kremnické gagy, Cechové hody kremnické spojené s Kremnickým jarmokom, Veľká cena mesta Kremnica v behu na lyžiach, karneval Veľkonočné vajce, snowboardová a freeski show v centre mesta – Big Air alebo Beh do vrchu Kalvária. Okrem toho sú podujatia organizované aj v Knižnici J. Kollára alebo v mestskom Kultúrnom centre Akropola. Rôzne jarmoky a slávnosti sa konajú aj v ostatných okolitých mestách a obciach. Lokalizačné predpoklady cestovného ruchu (prírodné aj umelo vytvorené) v okolitom regióne sú teda na vynikajúcej úrovni.

Lokalizačné predpoklady rozvoja CR priamo v katastri obce Kunešov sú však zatiaľ na slabšej úrovni. V obci nie je žiadna ponuka ubytovacích ani stravovacích zariadení pre turistov. Obmedzená je aj ponuka možností trávenia voľného času. Obec je však dôležitou križovatkou turistických ciest (ako peších tak aj cyklistických), počas roka Kunešovom prejde množstvo turistov. V nadväznosti na všetky vyššie uvedené skutočnosti možno skonštatovať, že cestovný ruch v obci Kunešov môže byť po investíciách do príslušnej infraštruktúry v blízkej budúcnosti odvetvím, ktoré bude pre jej obyvateľov zabezpečovať príjmy. Obec môže ťažiť zo svojej výhodnej polohy či už k turistickému destinácii Krahule, Kremnickým Baniam, Kremnici ale aj ďalším turistickým strediskám.

### **Finančné hospodárenie**

Finančné hospodárenie obce sa realizuje prostredníctvom rozpočtu obce, zostavovaného podľa dikcie § 9 zákona č. 369/1990 Zb. o obecnom zriadení na obdobie jedného kalendárneho roka. Pravidlá rozpočtového hospodárenia obce upravuje zákon č. 583/2004 Z. z. o rozpočtových pravidlách územnej samosprávy a o zmene a doplnení niektorých zákonov. V § 5 uvedeného zákona sú príjmy obce definované nasledovne:

- a) výnosy miestnych daní a poplatkov podľa osobitného predpisu



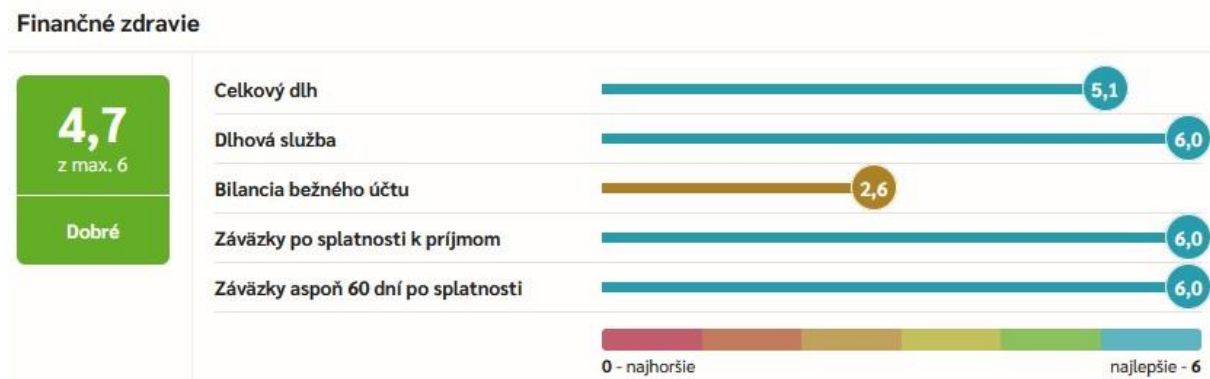
- b) nedaňové príjmy z vlastníctva a z prevodu vlastníctva majetku obce a z činnosti obce a jej rozpočtových organizácií podľa tohto alebo osobitného zákona,
- c) úroky a iné príjmy z finančných prostriedkov obce,
- d) sankcie za porušenie finančnej disciplíny uložené obcou,
- e) dary a výnosy dobrovoľných zbierok v prospech obce,
- f) podiely na daniach v správe štátu podľa osobitného predpisu,
- g) dotácie zo štátneho rozpočtu na úhradu nákladov preneseného výkonu štátnej správy v súlade so zákonom o štátnom rozpočte na príslušný rozpočtový rok a dotácie zo štátnych fondov,
- h) ďalšie dotácie zo štátneho rozpočtu v súlade so zákonom o štátnom rozpočte na príslušný rozpočtový rok,
- i) účelové dotácie z rozpočtu VÚC alebo z rozpočtu inej obce na realizáciu zmlúv podľa osobitných predpisov,
- j) prostriedky z EÚ a iné prostriedky zo zahraničia poskytnuté na tento účel,
- k) iné príjmy ustanovené osobitnými predpismi.

Obec môže na plnenie svojich úloh použiť aj prostriedky mimorozpočtových peňažných fondov, prostriedky získané z rozdielu medzi výnosmi a nákladmi z podnikateľskej činnosti po zdanení, návratné zdroje financovania a združené prostriedky.

V súlade s § 9 zákona č. 583/2004 Z. z. o rozpočtových pravidlách územnej samosprávy zostavuje viacročný rozpočet. Tento viacročný rozpočet predstavuje ekonomický nástroj finančnej politiky obce, v ktorom sú v rámci jej pôsobnosti vyjadrené zámery rozvoja územia a potrieb obyvateľov vrátane programov obce najmenej na tri rozpočtové roky.

Ako ukazuje nasledujúci obrázok, obec Kunešov má dobré finančné zdravie. Ide o hodnotenie spoločnosti INEKO, ktorá na základe rôznych kritérií vypočítava finančné zdravie jednotlivých slovenských samospráv. Obec Kunešov získala 4,7 bodu zo 6 možných. Finančné zdravie samosprávy je za obdobie kalendárneho roku 2022 (novšie dáta zatiaľ k dispozícii nie sú).

Graf 9: Finančné zdravie obce Kunešov



Zdroj: [www.hospodarenieobci.sk](http://www.hospodarenieobci.sk)



## A.II Analýza vonkajšieho prostredia

Vonkajšie prostredie v kontexte tohto Programu hospodárskeho a sociálneho rozvoja predstavuje pre obec tie oblasti, ktoré síce ovplyvňujú jej rozvoj (v rôznej miere, či už významne alebo len okrajovo), avšak obec ich zároveň nedokáže svojou činnosťou nijako ovplyvniť. V makroregionálnej mierke je dôležitým činiteľom rozvoja obce európsky rozvojový koncept „Red octopus“, ktorý stanovuje hlavné rozvojové centrá Európy. Ide o tzv. „červenú chobotnicu“ (pomenovanie podľa tvaru tejto rozvojovej siete), ktorá spája najrozvinutejšie európske sídelné a aglomeračné centrá a centrá, ktoré majú najväčší potenciál ďalšieho rozvoja. Jedno z ramien „červenej chobotnice“ prechádza aj Slovenskom, a to jeho juhozápadnou časťou (oblasť Bratislavy). Obec Kunešov je teda od tohto ramena značne vzdialená.

Koncepcia územného rozvoja Slovenska 2001 (KURS 2001) vyhodnotila jednotlivé sídelné centrá Slovenska ako terciárne centrá, t.j. centrá na základe ich terciárnej obslužnosti (úrovne vybavenosti vybranou vyššou občianskou vybavenosťou). Takýmto spôsobom bolo na národnej úrovni vytvorených päť skupín obcí (okrem Bratislavy a Košíc, ktoré stoja samostatne a nepatria do žiadnej skupiny), ktoré naznačujú úroveň obsluhy ako pre vlastné mesto, tak pre jeho zázemie (prvé tri skupiny sa pritom členia na dve podskupiny). Najbližšie centrá osídlenia pre obec Kunešov predstavujú mestá Kremnica, Turčianske Teplice (obe mestá 3b. skupina), Žiar nad Hronom (3a. skupina) a Banská Bystrica (1a. skupina) centier osídlenia.

Okrem centier osídlenia KURS 2001 na Slovensku stanovila jadrové ťažiská osídlenia, ktoré sú navzájom pospájané rozvojovými osami I. stupňa. Ostatné sídelné centrá sú pospájané osami II. a III. stupňa. Tieto rozvojové a urbanizačné osi sú súčasťou vyvázenej hierarchizovanej sídelnej štruktúry. Podporujú sídelné väzby medzi obcami a rovnovážny sídelný rozvoj vrátane rozvoja vidieka. Vytvárajú podmienky pre dostupnosť k infraštruktúram, zachovanie a rozvoj prírodného a kultúrneho dedičstva a zabezpečujú požiadavky, ktoré sú na sídelnú štruktúru kladené z hľadiska ekonomických, sociálnych a environmentálnych potrieb.

Koncepcia územného rozvoja Slovenska 2001 stanovuje tri stupne rozvojových osí, ktoré vychádzajú z nasledovných kritérií:

- rozvojová os prvého stupňa – prepája centrá osídlenia prvej skupiny a ťažiská osídlenia prvej úrovne v štáte a porovnateľné centrá mimo hraníc krajiny, zahŕňajúc najmenej jednu cestnú komunikáciu a jednu železnicu rýchlostného typu,
- rozvojová os druhého stupňa – prepája centrá osídlenia druhej skupiny a ťažiská osídlenia druhej úrovne s centrami osídlenia prvej skupiny a ťažiskami osídlenia prvej úrovne, resp. prepája centrá osídlenia druhej skupiny a ťažiská osídlenia druhej úrovne medzi sebou, zahŕňajúc najmenej jednu cestnú komunikáciu a jednu železnicu nadregionálneho významu alebo jednu rýchlostnú cestu,
- rozvojová os tretieho stupňa – prepája stredné centrá a ťažiská osídlenia tretej úrovne navzájom, ako aj ostatné vyhodnocované centrá osídlenia s ostatnými centrami osídlenia druhej skupiny.

Z pohľadu rozvoja územia Slovenska najdôležitejšia, teda rozvojová os I. stupňa, prepája Bratislavu a Košice (o. i.) severoslovenským dopravným koridorom cez Žilinu, Poprad a Prešov. Obec Kunešov teda na tejto najvýznamnejšej osi neleží a z tohto dôvodu možno len ťažko očakávať priaznivý rozvojový impulz pre obec z vonkajšieho prostredia prostredníctvom súkromných investorov (ktorí by sa nemuseli usadiť priamo v obci, stačilo by v jej blízkosti – tak, aby vytvorili nové pracovné príležitosti v rámci rádia dennej dochádzky do zamestnania z obce Kunešov).

Výrazným vonkajším rozvojovým impulzom pre oblasť okresu Žiar nad Hronom by mohla byť zvýšená podpora zo strany vlády formou investičných stimulov pre tie priame zahraničné investície, ktoré sa realizujú čo najbližšie k tomuto regiónu (keď už nie priamo v ňom). Skúsenosti však ukazujú, že od roku 2002, kedy sa začalo s poskytovaním investičnej pomoci, jednotlivé slovenské vlády touto formou podporovali smerovanie priamych zahraničných investícií primárne do najrozvinutejších regiónov Slovenska (najmä do trojuholníka Bratislava – Trnava – Nitra, do Košíc a oblasti stredného Považia po



Žilinu). Do oblasti Žiaru nad Hronom smerovala len úplne minimálna časť investičnej pomoci vlády. Z prostredia investičnej pomoci teda len ťažko očakávať priaznivé rozvojové impulzy pre región v blízkej budúcnosti.

### **Štrukturálne fondy v programovom období 2021-2027**

Jednou z možných ciest získavania finančných prostriedkov na realizáciu investičných akcií sú Európske štrukturálne a investičné fondy. Napriek tomu, že tieto európske štrukturálne a investičné fondy sú na Slovensku z aspektu regionálneho rozvoja definované ako „doplnkové“ zdroje financovania, v súčasnom modeli regionálnej politiky a nastavenia financovania samospráv sú práve tieto prostriedky z EŠIF hlavným zdrojom financií, bez ktorého by len ťažko boli samosprávy schopné financovať svoje rozvojové investičné projekty. V programovom období EÚ 2014 – 2020 čerpalo Slovensko európske štrukturálne a investičné fondy v rámci Cieľa Investovanie do rastu a zamestnanosti a v rámci Cieľa Európska územná spolupráca. V roku 2023 sa toto programové obdobie (z hľadiska financovania a ukončenia projektov) končí, pričom aktuálne sa už nachádzame v programovom období 2021-2027.

Schválená je už Partnerská dohoda medzi Slovenskom a EÚ na nastávajúce programové obdobie 2021-2027 a taktiež Operačný program Slovensko (SR už teda v novom období bude mať len jeden operačný program, čo je oproti minulému obdobiu 2014-2020 významná zmena). Riadiaci orgán OP Slovensko (ktorým je MIRRI SK) a sprostredkovateľské orgány tak môžu pripravovať výzvy na podávanie projektov.


Ďalším významným zdrojom financovania rozvojových projektov v najbližších rokoch je pre Slovensko Plán obnovy a odolnosti Slovenskej republiky (tzv. Plán obnovy). Čiastočne z tohto Plánu obnovy môžu čerpať aj samosprávy. Plán obnovy sa však už nezaraďuje medzi EŠIF, ide o samostatný zdroj financovania, ktorý vznikol na podnet EÚ ako reakcia na krízu, spôsobenú pandémiou COVID-19. Plán obnovy reaguje najmä na jej ekonomické dopady, v podmienkach Slovenskej republiky však aj na dlhodobé systémové nedostatky v slovenskej spoločnosti (SR je povinná uskutočňovať aj niektoré reformy).



Obrázok 1: Programy politiky súdržnosti v programovom období 2021 - 2027

▶▶ PROGRAM SLOVENSKO	12 593 734 933 EUR
▶▶ PROGRAM RYBNÉ HOSPODÁRSTVO SLOVENSKEJ REPUBLIKY	15 225 428 EUR
▶▶ PROGRAMY PRE OBLASŤ VNÚTORNÝCH ZÁLEŽITOSTÍ	103 625 941,98 EUR

**PROGRAMY ÚZEMNEJ SPOLUPRÁČE:**  
904 756 054 EUR (nielen slovenská obálka)



▶▶ Interreg VI-A Slovensko - Česko	85 323 597 EUR
▶▶ Interreg VI-A Slovensko - Rakúsko	55 500 000 EUR
▶▶ Interreg VI-A Poľsko - Slovensko	129 839 952 EUR
▶▶ Interreg VI-A Maďarsko - Slovensko	129 000 000 EUR
▶▶ Interreg NEXT HU - SK - RO - UA	66 092 505 EUR
▶▶ Interreg Danube Region Programme 2021-2027	215 000 000 EUR
▶▶ Interreg Central Europe Programme	224 000 000 EUR

Zdroj: Tvoríme lepšie Slovensko (brožúra MIRRI SK)

Obrázok 2: Prehľad finančných zdrojov Programu Slovensko na obdobie 2021 - 2027



Zdroj: Tvoríme lepšie Slovensko (brožúra MIRRI SK)





## Zmena klímy

Veľmi dôležitý faktor, ktorý bude čoraz viac ovplyvňovať rozvoj obce Kunešov a ktorý je potrebné nutne riešiť, je zmena klímy (samozrejme, tento faktor neovplyvňuje len obec, ale pôsobí celosvetovo; v konečnom dôsledku však pôsobí aj lokálne – najčastejšie v podobe extrémnejších prejavov počasia ako sú horúčavy, povodne, suchá a pod.).

Zmena klímy ako fenomén 21. storočia sa stáva jednou z najväčších výziev environmentálnej politiky. Svetové ekonomické fórum vo svojej Správe o globálnych rizikách (2018), v ktorej pravidelne vyhodnocuje 50 najväčších globálnych rizík z hľadiska ich účinku, pravdepodobnosti a vzájomných interakcií, zaradilo extrémne prejavy počasia, krízu z nedostatku vody, prírodné katastrofy a zlyhanie zmierňovania zmeny klímy a adaptácie medzi 5 najväčších rizík súčasnosti (MŽP, 2018).

Za obdobie rokov 1881 – 2017 sa na Slovensku pozoroval:

- rast priemernej ročnej teploty vzduchu asi o 1,73 °C (z pohľadu ročných sezón k najrýchlejšiemu otepľovaniu dochádza v lete a na jar);
- priestorovo rozdielny trend ročných úhrnov atmosférických zrážok v priemere asi o 0,5 % (na juhu Slovenska bol pokles miestami aj viac ako 10 %, na severe a severovýchode ojedinele úhrn zrážok vzrástol do 3 %);
- pokles relatívnej vlhkosti vzduchu (na juhu Slovenska od roku 1900 doteraz o 5 %, na ostatnom území menej);
- pokles všetkých charakteristík snehovej pokrývky do výšky 1000 m n. m takmer na celom území Slovenska (vo väčšej nadmorskej výške bol zaznamenaný jej nárast);
- vzrast potenciálneho výparu a pokles vlhkosti pôdy – charakteristiky výparu vody z pôdy a rastlín, vlhkosti pôdy, slnečného žiarenia potvrdzujú, že najmä juh Slovenska sa postupne vysušuje;
- zmeny v premenlivosti klímy (najmä zrážkových úhrnov) – príkladom sú v krátkom časovom intervale striedajúce sa extrémne vlhké a suché roky: extrémne suchý rok 2003 a čiastočne aj 2007, extrémne vlhké roky 2010 a 2016 a mimoriadne suchý rok 2011 a čiastočne aj 2012. Za ostatných 15 rokov došlo k významnejšiemu rastu výskytu extrémnych denných a niekoľkodenných úhrnov zrážok, čo malo za následok zvýšenie rizika lokálnych povodní v rôznych oblastiach SR. Na druhej strane v období rokov 1989 – 2017 sa oveľa častejšie ako predtým vyskytovalo lokálne alebo celoplošné sucho, ktoré bolo zapríčinené predovšetkým dlhými periódami relatívne teplého počasia s malými úhrnmi zrážok v niektorej časti vegetačného obdobia. Zvlášť výrazné bolo sucho v rokoch 1990 – 1994, 2000, 2002, 2003 a 2007, v niektorých regiónoch na západe Slovenska aj v rokoch 2015 a 2017.

Riešením, ktoré by malo v konečnom dôsledku zabrániť, alebo aspoň minimalizovať riziká a negatívne dôsledky zmeny klímy, je kombinácia zmierňovacích opatrení zameraných na znižovanie emisií skleníkových plynov (mitigácia) s opatreniami, ktoré znížia zraniteľnosť a umožnia adaptáciu človeka a ekosystémov s nižšími ekonomickými, environmentálnymi a sociálnymi nákladmi. Cieľom adaptácie je zmierniť nepriaznivé dôsledky zmeny klímy, znížiť zraniteľnosť a zvýšiť adaptívnu schopnosť prírodných a človekom vytvorených systémov voči aktuálnym, alebo očakávaným negatívnym dôsledkom zmeny klímy, a posilniť odolnosť celej spoločnosti zvyšovaním verejného povedomia v oblasti zmeny klímy a budovaním znalostnej základne pre účinnejšiu adaptáciu (MŽP, 2018).

## STEEP analýza

Pri stretávaní sa s rôznymi problémami a výzvami je potrebné si uvedomiť, že ich riešenie môže byť v budúcnosti ovplyvnené rôznymi vonkajšími faktormi, ktoré obec nedokáže ovplyvniť. Úlohou STEEP analýzy (analýzy externého prostredia) je napomáhať tvorcom rozhodnutí predvídať budúci možný vývoj a na tieto zmeny sa pripraviť.





Formulár 4 (A8): STEEP analýza

Sociálne	Technologické	Ekonomické	Ekologické	Politické	Hodnoty
Starnutie obyvateľstva , emigrácia mladých ľudí do miest	Úroveň technológie poskytovateľa	Nové trhy a nové príležitosti (napr. cestovný ruch)	Vplyv rôznych subjektov na ŽP	Politika vlády v hospodárskej, sociálnej a environmentálnej oblasti	Zmena postojov k lokálnemu rozvoju
Zmeny postojov a správania – aktívny tretí sektor	Dostupná technológia a využívaná technológia	Klesajúce trhy v niektorých poskytovaných službách	Možnosti obnovy a tvorby ŽP	Štrukturálna politika Európskej únie	Zmena životného štýlu
Zmeny správania obyvateľov	Technológia využívaná obyvateľmi, podnikateľmi	Dostupnosť finančných zdrojov	Politika ŽP	Vojna na Ukrajine	Tímová spolupráca
Móda	Kontakt s obyvateľmi prostredníctvom technológie	Daňová politika	Podpora tvorby a ochrany ŽP	Zmena vlády ako výsledok volieb	Osobné hodnoty

Zdroj: MDVRR 2015, vlastné spracovanie

Návrh



### A.III Zhodnotenie súčasného stavu územia

Zhodnotenie súčasného stavu územia je spracované formou SWOT analýzy. Tá bola vypracovaná na základe auditu rozvojových zdrojov obce.

#### SWOT analýza

Formulár 5 (A10): SWOT analýza

Silné stránky	Slabé stránky
<ul style="list-style-type: none"> <li>• atraktívne a zachované prírodné prostredie</li> <li>• žiadne problémy s povodňami v obci</li> <li>• vysoká úroveň vytriedenia komunálnych odpadov</li> <li>• dobré predpoklady rozvoja cestovného ruchu</li> <li>• dobré finančné hospodárenie obce</li> </ul>	<ul style="list-style-type: none"> <li>• trend výrazného klesania počtu obyvateľov</li> <li>• negatívny vývoj prirodzeného aj migračného pohybu obyvateľstva</li> <li>• veľmi nepriaznivá veková štruktúra obyvateľstva</li> <li>• rýchle starnutie obyvateľstva</li> <li>• vysoká miera nezamestnanosti</li> <li>• veľmi nepriaznivá štruktúra UoZ podľa vzdelania, doby evidencie a klasifikácie zamestnaní</li> <li>• prevládajúci starší domový fond</li> <li>• nedostatok pozemkov na novú výstavbu</li> <li>• veľmi nízka kvalita miestnych komunikácií</li> <li>• nevybudovaná základná technická infraštruktúra (úplne chýba kanalizácia a ČOV, čiastočne aj vodovod)</li> <li>• slabá dostupnosť služieb priamo v obci</li> <li>• potreba dochádzky do škôl, zamestnania a za primárnou zdravotnou starostlivosťou</li> <li>• málo výhodná poloha obce vzhľadom na nadradenú dopravnú infraštruktúru (diaľnica, železnica)</li> <li>• slabá makropolitická atraktivita územia</li> <li>• málo rozvinutá miestna hospodárska základňa</li> <li>• nezrealizovaný projekt pozemkových úprav</li> </ul>
Príležitosti	Ohrozenia
<ul style="list-style-type: none"> <li>• príprava lokality pre rozvoj IBV</li> <li>• dobudovanie základnej technickej infraštruktúry (kanalizácia, ČOV, čiastočne aj vodovod)</li> <li>• realizácia projektu pozemkových úprav</li> <li>• využitie európskych štrukturálnych a investičných fondov, ako aj iných zdrojov na realizáciu rozvojových aktivít</li> <li>• možnosti podpory nezamestnaných občanov v rámci AOTP (menšie obecné služby, regionálna zamestnanosť...)</li> </ul>	<ul style="list-style-type: none"> <li>• nedostatočné využitie možných zdrojov z EÚ</li> <li>• vysoká administratívna náročnosť pre získanie financií z EŠIF</li> <li>• neustále zvyšovanie administratívnej záťaže výkonu miestnej samosprávy bez kompenzácie z hľadiska paralelného zvyšovania zdrojov (finančných, personálnych)</li> </ul>

Zdroj: vlastné spracovanie



### **Kľúčové faktory a disparity územia**

Vyhodnotením silných stránok a príležitostí zo SWOT analýzy boli identifikované hlavné faktory rozvoja obce. Podobne, na základe vyhodnotenia slabých stránok a ohrození boli identifikované hlavné disparity obce.

#### **Hlavné faktory rozvoja:**

- využitie dobrej geografickej polohy obce z hľadiska potenciálu pre rozvoj CR na báze atraktívneho prírodného prostredia a množstva kultúrno-historických pamiatok v okolí
- podpora rozvoja individuálnej bytovej výstavby
- racionálne hospodárenie samosprávy
- využitie zdrojov z EŠIF na realizáciu investičných a neinvestičných projektov, aktivita obce pri realizácii rozvojových projektov

#### **Hlavné disparity rozvoja:**

- emigrácia obyvateľstva – z obce emigruje predovšetkým mladé obyvateľstvo, najčastejšie z dôvodu slabej ponuky pracovných miest (v porovnaní s mestami)
- nízky potenciál pre prilákanie investícií znamenajúcich tvorbu väčšieho počtu pracovných miest (napr. do priemyselnej výroby, veľkoskladov a logistiky a pod.) – z dôvodu málo výhodnej polohy vo vzťahu k ekonomickým centráram a nadradenej dopravnej infraštruktúre má obec veľmi nízky lokalizačný potenciál pre prilákanie takýchto investícií
- slabšia ponuka pracovných príležitostí priamo v obci (v porovnaní s väčšími mestami) – obec nedokáže vygenerovať dostatočný počet pracovných príležitostí pre všetko svoje obyvateľstvo
- nezamestnanosť obyvateľstva – obyvateľstvo, ktoré si nevie nájsť prácu a neemigruje, upadá kvôli absencii dostatočného príjmu na živobytie do sociálnych problémov
- zlý stav miestnych komunikácií – niektoré miestne komunikácie v obci sú vo veľmi zlom stave, chýbajú vybudované chodníky
- veľká rozdrobenosť pozemkov a komplikovaná štruktúra vlastníckych vzťahov v katastrálnom území obce – výrazne limitujúci faktor potenciálnych rozvojových aktivít z dôvodu veľkej náročnosti z hľadiska vysporiadania vlastníckych vzťahov (napr. pre technickú infraštruktúru, budovanie chodníkov a pod.).



# **B-Strategická časť**

**Programu hospodárskeho a sociálneho rozvoja**



Rozvoj rôznych regiónov, od lokálnej po makroregionálnu úroveň, je nutné chápať, realizovať, uvažovať a posudzovať v čo možno najširších súvislostiach a väzbách, nie izolovane. Z tohto dôvodu je preto pre stanovenie rozvojovej stratégie obce nevyhnutné rešpektovať aj rôzne „nadradené“ stratégie, ktoré boli prijaté či už na nadnárodnej úrovni, na úrovni štátu alebo VÚC.

Na medzinárodnej úrovni je Slovenská republika viazaná najmä **Agendou 2030**. Ide o súhrn globálnych záväzkov, ktorými medzinárodné spoločenstvo reaguje na najzávažnejšie výzvy súčasnosti. Zmena klímy, chudoba, zvyšujúce sa ekonomické a sociálne nerovnosti alebo neudržateľnosť prevládajúcich vzorcov výroby a spotreby sú komplexné a navzájom previazané problémy. Izolované zásahy a opatrenia preto strácajú účinnosť pri ich riešení. Agenda 2030 bola prijatá členskými štátmi Organizácie Spojených národov v roku 2015 a vyzýva štáty k spoločnému koordinovanému postupu pri riešení globálnych výziev. Táto Agenda 2030 bola prijatá najmä za účelom zabezpečenia udržateľného rozvoja vo svete. Obsahuje spolu 17 cieľov, ktorých plnenie je v záujme udržateľného rozvoja potrebné naplňať.

Implementácia Agendy 2030 je na Slovensku inštitucionálne rozdelená medzi Ministerstvo investícií, regionálneho rozvoja a informatizácie SR a Ministerstvo zahraničných vecí SR. V konzultácii s odbornou verejnosťou bola Agenda 2030 na Slovensku premietnutá do užšieho súboru šiestich prioritných oblastí, ktoré zohľadňujú špecifiká Slovenska a ktoré budú základom ďalšej strategickej a koncepcnej práce. Sú nimi:

- *Vzdelanie pre dôstojný život,*
- *Smerovanie k znalostnej a environmentálnej udržateľnej ekonomike pri demografických zmenách a meniacom sa globálnom prostredí,*
- *Znižovanie chudoby a sociálna inklúzia,*
- *Udržateľné sídla, regióny a krajina v kontexte zmeny klímy,*
- *Právny štát, demokracia a bezpečnosť,*
- *Dobré zdravie.*

Vyššie uvedené prioritné oblasti sa premietajú aj do opatrení regionálnej politiky, podporujúcich rozvoj jednotlivých regiónov Slovenska.

Strategická časť Programu hospodárskeho a sociálneho rozvoja obce Kunešov na roky 2024-2030 nadväzuje na analytickú časť, ktorá predstavuje komplexnú analýzu územia. Táto časť PHSR obsahuje stratégiu rozvoja obce s ohľadom na jej vnútorné špecifiká a danosti. Jej súčasťou je strategická vízia, formulácia a návrh stratégie rozvoja, ako aj formulácia cieľov v hospodárskej, sociálnej a environmentálnej oblasti.



## Strategická vízia a hlavný cieľ obce

Vízia je želanou predstavou obyvateľov o budúcnosti, o tom, ako by mala obec vyzeráť. Je teda nástrojom na motiváciu, opisom ideálneho stavu, ktorý by sme chceli v budúcnosti dosiahnuť. Stanovuje rámec pre definovanie strategických cieľov a priorít na strednodobý časový horizont. Analýzou súčasného stavu obce, analýzou doteraz realizovaných a plánovaných projektov, na základe analýzy hlavných faktorov rozvoja a na základe funkcií, ktoré plní samospráva obce bola sformulovaná nasledovná **strategická vízia** obce Kunešov:

***Obec Kunešov je miestom s atraktívnym prostredím pre život. Všestranným rozvojom a využívaním svojho vnútorného potenciálu zabezpečuje zvyšovanie kvality života všetkých svojich obyvateľov, ktorým poskytuje kvalitné služby.***

Na dosiahnutie uvedenej strategickkej vízie bude potrebné naplniť hlavný cieľ rozvoja obce Kunešov na roky 2024-2030. **Hlavným cieľom** rozvoja obce je

*„zvýšiť kvalitu života obyvateľov obce aktívnym prístupom k podpore hospodárskej a sociálnej oblasti pri súčasnom zveľadovaní životného prostredia obce“.*

## Stratégia rozvoja

Cieľom strategickkej časti programu je navrhnuť priority a opatrenia, ktoré budú viesť k naplneniu stanovenej vízie. Ide o návrh takých priorít a opatrení, ktorých riešenie je buď priamo v kompetencii obce alebo tiež takých, ktoré síce nie sú priamo v jej kompetencii, avšak obec ich dokáže svojou činnosťou a svojimi schopnosťami ovplyvniť žiaducim smerom.

Definovanie stratégie rozvoja obce vychádza najmä z detailného poznania jej vnútorného prostredia a z poznania potrieb obyvateľstva, pričom priamo nadväzuje na výsledky analýz. Stratégia vychádza zo základného predpokladu, že príslušné orgány verejnej správy od národnej po regionálnu úroveň budú zabezpečovať koordinovaný prístup v záujme dosiahnutia realizácie plánovaných zmien a že bude existovať dobrá informovanosť kľúčových aktérov regionálneho rozvoja.

Stratégia rozvoja obce je spracovaná v súlade s **Víziou a stratégiou rozvoja Slovenska do roku 2030**, ktorá plní úlohu Národnej stratégie regionálneho rozvoja Slovenskej republiky v zmysle zákona o podpore regionálneho rozvoja. Vízia a stratégia rozvoja Slovenska do roku 2030 definuje (okrem iného) priority, ciele a nástroje podpory regionálneho rozvoja podľa typov regiónov, miest a obcí. Je v súlade s politikou súdržnosti Európskej únie v období 2021-2027, v rámci ktorej **Európska komisia zadefinovala 5 hlavných politických cieľov politiky súdržnosti:**

1. *Inteligentnejšia Európa* – inovatívna a inteligentná transformácia hospodárstva
2. *Ekologickejšia, nízkouhlíková Európa*
3. *Prepojenejšia Európa* – mobilita a regionálna pripojiteľnosť IKT
4. *Sociálnejšia Európa* – vykonávanie Európskeho piliera sociálnych práv
5. *Európa bližšie k občanom* – udržateľný a integrovaný rozvoj mestských, vidieckych a pobrežných oblastí prostredníctvom miestnych iniciatív.

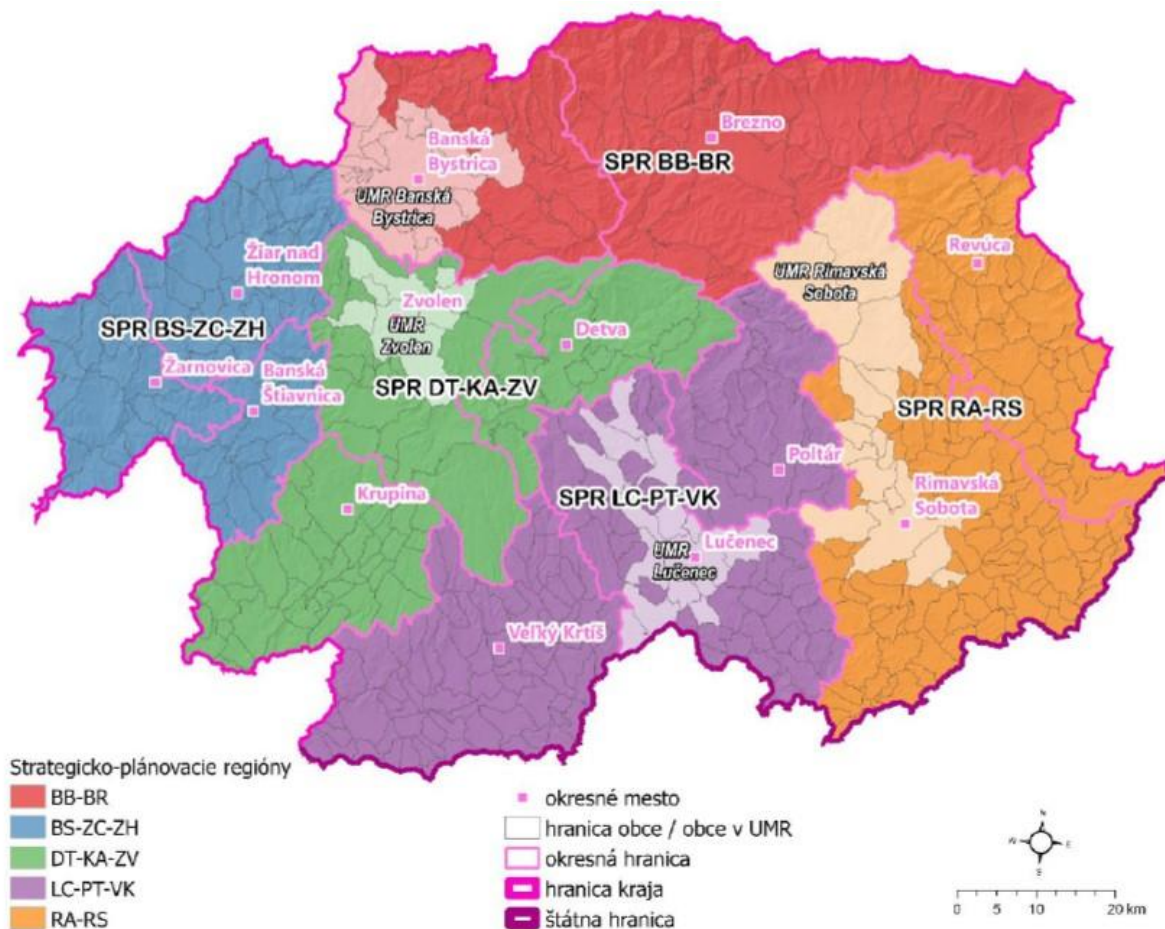




V novom programovom období (2021-2027) nastávajú v oblasti strategického plánovania a riadenia a implementácie eurofondov viaceré zásadné zmeny. Doposiaľ sa programy rozvoja obcí vypracúvali na úrovni VÚC a na úrovni obcí a miest (pričom obce mali možnosť vypracovať si spoločný program rozvoja obcí). Po novom sa do strategického plánovania pridáva ďalší „medzistupeň“. Tento nový medzistupeň predstavujú tzv. **Strategicko-plánovacie regióny (SPR)**, ktorých hranice zadefinuje príslušný VÚC a schváli ustanovená Rada partnerstva kraja. Pre každý SPR sa následne vypracúva špecifická stratégia, spracovaná vo forme **integrovanej územnej stratégie (IUS)** a obsahujúca špecifické ciele a operácie, vzťahujúce sa len na to-ktoré SPR. Cieľom je zabezpečiť adresnejšie operácie a podporu regiónom na medzistupni medzi regionálnou samosprávou (VÚC) a miestnou samosprávou (obce).

Tretí stupeň strategického plánovania budú stále tvoriť obce a mestá – tým je, samozrejme, ponechaná možnosť vypracovať si svoje vlastné PHSR (ak nevyužijú možnosť vypracovať si svoj PHSR ako súčasť spoločného programu rozvoja obcí). **Obec Kunešov** leží v Banskobystrickom samosprávnom kraji a v programovom období 2021-2027 je **súčasťou** strategicko-plánovacieho regiónu **SPR Banská Štiavnica – Žarnovica – Žiar nad Hronom**.

Obrázok 3: Strategicko-plánovacie regióny (SPR) a územia udržateľného mestského rozvoja (UMR) na území Banskobystrického kraja, ustanovené v programovom období 2021-2027



Zdroj: IÚS BBSK a PHSR BBSK na roky 2022-2027



Zmena nastáva v rámci územného rozvoja. **Každý samosprávny kraj** na Slovensku a každé **územie udržateľného mestského rozvoja (UMR)**<sup>4</sup>, zadané Ministerstvom investícií, regionálneho rozvoja a informatizácie, si v rámci svojho PHRSR (resp. integrovanej územnej stratégie)<sup>5</sup> definuje tzv. **Integrované investičné balíčky (resp. integrované projektové balíčky)**. Tie pozostávajú z kľúčových projektov (ktorých realizácia je pre implementáciu daného projektového balíka kľúčová, nosná; bez nej by realizácia celého integrovaného balíka nemala zmysel a investície by neprinesli synergický efekt) a komplementárnych projektových balíkov (ktoré obsahujú indikatívne tematické projektové balíčky). Celý integrovaný projektový balík môže byť financovaný z rôznych zdrojov (napr. EŠIF, Plán obnovy, Fond pre spravodlivú transformáciu, tzv. Nórske fondy, úverové zdroje, vlastné zdroje, dotácie štátu a pod.). Tá časť integrovaného investičného balíka, ktorá bude financovaná len z EŠIF, sa nazýva **Integrovaná územná investícia (IUI, angl. skratka ITI)**.

Integrovaný územný rozvoj v rámci územného programu by už teda nemal byť realizovaný výlučne formou dopytovo-orientovaných projektov (ako tomu bolo doposiaľ). Časť IUI bude schvaľovaná Radou partnerstva daného VÚC (bez potreby vyhlasovania dopytovo-orientovaných výziev; výhodou tohto spôsobu schvaľovania bude, že najprv Rada partnerstva VÚC schváli konkrétny projektový zámer na realizáciu, takže žiadateľ bude mať istotu, že jeho projektový zámer určite získa financie na realizáciu; potom dostane úspešný žiadateľ čas na dopracovanie a dodanie všetkej potrebnej dokumentácie, ako napr. samotná projektová dokumentácia, územné rozhodnutie, stavebné povolenie a pod.; tento prístup môže teda potenciálne ušetriť žiadateľom množstvo financií, úsilia a času – keďže tí nebudú povinní mať pripravenú celú dokumentáciu už v čase podania žiadosti o NFP, ale až po jej schválení) a časť IUI sa bude stále implementovať formou dopytovo-orientovaných výziev, vyhlasovaných štátnymi orgánmi (rovnakým spôsobom ako tomu bolo doteraz).

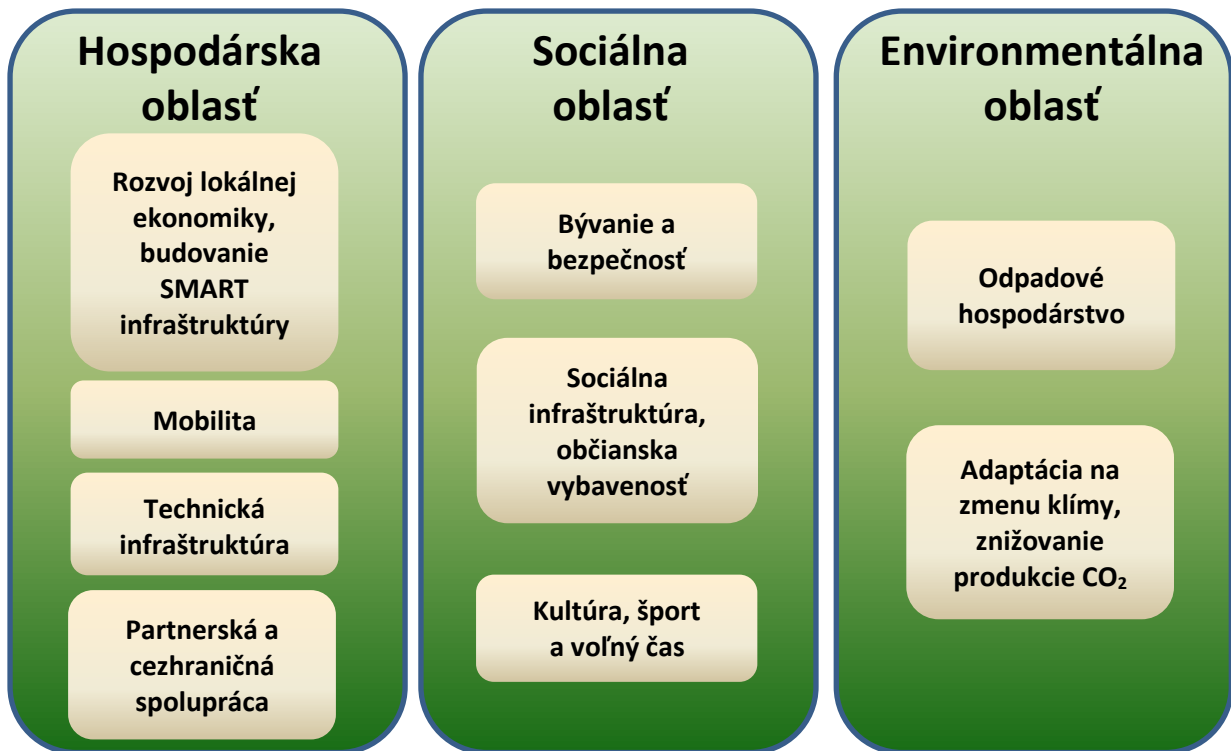
---

<sup>4</sup> nazývané aj „mestská funkčná oblasť“

<sup>5</sup> v prípade VÚC ide o PHRSR (pričom IUS môže byť integrálnou súčasťou PHRSR kraja alebo samostatnou stratégiou). V prípade území UMR podľa toho, či sa daný UMR rozhodol vypracovať si integrovanú územnú stratégiu vo forme spoločného programu rozvoja obcí na základe § 8a zákona č. 539/2008 Z. z. o podpore regionálneho rozvoja alebo ako samostatnú stratégiu



Pre naplnenie strategickej vízie (pozri predchádzajúcu kapitolu) si teda obec Kunešov stanovila tri hlavné rozvojové oblasti a v rámci nich nasledovné priority:



- A.) **Hospodárska oblasť** – táto prioritná oblasť pozostáva zo 4 priorít: rozvoj lokálnej ekonomiky, budovanie SMART infraštruktúry (podpora malého a stredného podnikania, podpora miestnej hospodárskej základne, zavádzanie inovácií, rozvoj poľnohospodárstva, rozvoj digitalizácie, realizácia SMART riešení, skvalitňovanie verejných služieb, rozvoj cestovného ruchu), mobilita (rekonštrukcia miestnych komunikácií a chodníkov), technická infraštruktúra (obnova a dobudovanie technickej vybavenosti obce – vodovod, plyn, internet) a partnerská spolupráca (spolupráca s partnerskými obcami).
- B.) **Sociálna oblasť** – prioritná oblasť pozostávajúca z 3 rozvojových priorít: bývanie a bezpečnosť (podpora bývania v obci, príprava pozemkov na IBV, prevencia kriminality), sociálna infraštruktúra, občianska vybavenosť (skvalitnenie občianskej vybavenosti, čiastočná rekonštrukcia budov vo vlastníctve obce) a kultúra, šport a voľný čas (rekonštrukcia a výstavba športových a oddychových zariadení, podpora kultúrnych a športových podujatí a telies).
- C.) **Environmentálna oblasť** – tretia prioritná oblasť pozostáva z 2 rozvojových priorít: odpadové hospodárstvo (podpora triedeného zberu, zvyšovanie úrovne vytriedenia komunálnych odpadov) a adaptácia na zmenu klímy, znižovanie produkcie CO<sub>2</sub> (realizácia zelených a modrých investícií, zvyšovanie biodiverzity, využívanie obnoviteľných zdrojov energie, zvyšovanie energetickej efektívnosti budov).



Prostredníctvom týchto troch prioritných oblastí a definovaných priorít, ktoré sú v programovej časti dokumentu rozpracované do jednotlivých opatrení a projektových zámerov, bude obec naplňovať definovanú strategickú víziu rozvoja. Splnením jednotlivých cieľov a stanovených opatrení bude zabezpečovať zvyšovanie kvality života svojich obyvateľov.

Formulár 6 (S1): Hierarchia rozvojových cieľov

Vízia			
„Obec Kunešov je miestom s atraktívnym prostredím pre život. Všestranným rozvojom a využívaním svojho vnútorného potenciálu zabezpečuje zvyšovanie kvality života všetkých svojich obyvateľov, ktorým poskytuje kvalitné služby“			
Hlavný cieľ			
„zvýšiť kvalitu života obyvateľov obce aktívnym prístupom k podpore hospodárskej a sociálnej oblasti pri súčasnom zveľadovaní životného prostredia obce“			
Prioritná oblasť	Hospodárska	Sociálna	Environmentálna
<b>Strategický cieľ</b>	<i>Rozvíjať vnútorný potenciál územia, založený na podpore miestneho hospodárstva a vybudovanej dopravnej a technickej infraštruktúry</i>	<i>Podporovať skvalitňovanie občianskej vybavenosti a zabezpečovať pre obyvateľov dôstojné podmienky spoločenského vyžitia</i>	<i>Zabezpečiť pre obyvateľov obce ako aj jej návštevníkov kvalitné životné prostredie</i>
<b>Priority</b>	<ul style="list-style-type: none"> <li>• Rozvoj lokálnej ekonomiky, budovanie SMART infraštruktúry</li> <li>• Mobilita</li> <li>• Technická infraštruktúra</li> <li>• Partnerská a cezhraničná spolupráca</li> </ul>	<ul style="list-style-type: none"> <li>• Bývanie a bezpečnosť</li> <li>• Sociálna infraštruktúra, občianska vybavenosť</li> <li>• Kultúra, šport a voľný čas</li> </ul>	<ul style="list-style-type: none"> <li>• Odpadové hospodárstvo</li> <li>• Adaptácia na zmenu klímy, znižovanie produkcie CO<sub>2</sub></li> </ul>
<b>Opatrenia</b>	1.1 Podpora MSP, remeselníkov, poľnohospodárov a lesníkov 1.2 Rozvoj digitalizácie a SMART infraštruktúry, vrátane modernizácie verejných služieb 1.3 Rozvoj cestovného ruchu, budovanie turistickej a oddychovej infraštruktúry 1.4 Skvalitnenie miestnej dopravnej infraštruktúry 1.5 Zlepšenie technickej vybavenosti obce 1.6 Spolupráca s partnerskými obcami	2. Tvorba možností pre rozvoj bývania, vrátane zvyšovania bezpečnosti obyvateľov 2.2 Zlepšenie kvality občianskej vybavenosti 2.3 Skvalitnenie ponuky športového vyžitia a trávenia voľného času 2.4 Podpora spoločenského a kultúrneho života	3.1 Skvalitnenie nakladania s odpadmi a podpora zhodnocovania odpadov 3.2 Realizácia adaptačných a mitigačných opatrení na zmenu klímy, zelené a modré investície, zvyšovanie biodiverzity 3.3 Zvyšovanie energetickej efektívnosti budov, prechod na OZE

Zdroj: vlastné spracovanie



# C-Programová časť

Programu hospodárskeho a sociálneho rozvoja



Programová časť PHSR nadväzuje na strategickú časť a obsahuje opatrenia a projektové zámery na zabezpečenie realizácie programu rozvoja, vrátane ich priradenia k jednotlivým cieľom a prioritám. Táto časť obsahuje podrobnejšie rozpracovanie cieľov v hospodárskej, sociálnej a environmentálnej oblasti na úroveň opatrení a projektových zámerov. Táto časť obsahuje:

- konkrétne opatrenia a projektové zámery, vrátane ich priradenia k jednotlivým cieľom a prioritám,
- súbor ukazovateľov, výsledkov a dopadov vrátane východiskových a cieľových hodnôt.

## Opactrenia a projektové zámery podľa prioritných oblastí

V strategickú časť zadanú definované priority v rámci troch prioritných oblastí (hospodárskej, sociálnej, environmentálnej) obsahujú viaceré opactrenia, pričom každé opactrenie pozostáva z jedného alebo viacerých konkrétnych projektových zámerov. Tie sú plne v súlade s 5 hlavnými politickými cieľmi politiky súdržnosti Európskej únie na programové obdobie 2021-2027. Realizácia projektových zámerov v rámci zadanú definovaných opactrení podporí **inteligentnú transformáciu hospodárstva**, napomôže **prechodu na ekologickejšiu nízkouhlíkovú Európu**, posilní **mobilitu a digitalizáciu**, prispeje k budovaniu **sociálnejšej Európy** a posilní **miestny rozvoj** (samozrejme, myslí sa tu realizácia projektových zámerov na území obce – pričom tieto projektové zámery svojím malým dielom napomôžu realizácii systémových zmien v celoslovenskom a európskom meradle).

Všetky projektové zámery, ktoré samospráva plánuje v strednodobom horizonte realizovať, sú uvedené v nasledujúcom formulári. Niektoré projektové zámery sú pritom „zložitejšie“ – budú si vyžadovať napr. spracovanie projektovej dokumentácie, inžinierske činnosti, zapojenie väčšieho počtu osôb do manažmentu takéhoto projektu a pod. Zároveň sú tu však uvedené aj také projektové zámery, ktoré predstavujú spravidla jednoduchšie „činnosti“ (nie je potrebné realizovať ich ako projekt; spravidla ide „jednoduchšie“, menej náročné činnosti). Všetky takéto zámery – či už „jednoduchšie“ alebo „zložitejšie“ – budeme v tejto aj ďalších kapitolách označovať pod rovnakým názvom „**projektový zámer**“.

Všetky projektové zámery, ktoré sú v tomto PHSR zadanú definované, môžu byť realizované v rámci **integrovanych investičných balíkov**, zadanú definovaných či už v Programe hospodárskeho rozvoja a sociálneho rozvoja samosprávneho kraja (**PHRSR VÚC Žilina**), v integrovanej územnej stratégii SPR Banská Štiavnica – Žarnovica – Žiar nad Hronom (**IUS SPR Banská Štiavnica – Žarnovica – Žiar nad Hronom**); môžu byť taktiež zahrnuté medzi **integrovane územné investície** (financované z EŠIF).

Formulár 7 (P1): Prehľad opactrení a projektových zámerov podľa oblastí

Prioritná oblasť 1 – HOSPODÁRSKA	
Opactrenie	Projektový zámer
1.1 Podpora MSP, remeselníkov, poľnohospodárov a lesníkov	<b>Proj. zámer 1.1.1:</b> <b>Podpora rozvoja služieb a podnikateľských aktivít v obci</b> <ul style="list-style-type: none"> <li>- príprava pozemkov, budov, priestorových a technických podmienok pre vznik nových služieb a rozvoj existujúcich podnikateľských aktivít</li> <li>- prenájom obecných pozemkov a budov</li> <li>- podpora subjektov lesného hospodárstva a zhodnocovania drevnej hmoty</li> <li>- podpora poľnohospodárskych subjektov</li> </ul>





	<p><b>Proj. zámer 1.1.2:</b>  <b>Podpora zavádzania inovácií u miestnych zamestnávateľov</b></p> <ul style="list-style-type: none"> <li>- zavádzanie nových produktov, zlepšených procesov, využívanie nových materiálov, zlepšovanie výrobných metód</li> </ul>
<p>1.2 Rozvoj digitalizácie a SMART infraštruktúry, vrátane modernizácie verejných služieb</p>	<p><b>Proj. zámer 1.2.1:</b>  <b>Podpora zavádzania efektívnych SMART digitálnych riešení v podnikoch a u subjektov poskytujúcich verejnú službu</b></p> <ul style="list-style-type: none"> <li>- realizácia podporných aktivít pri zavádzaní digitálnych riešení do spoločnosti (napr. v doprave, cestovnom ruchu, odpadovom hospodárstve, vo výrobných procesoch, pri poskytovaní elektronických služieb občanom a pod.)</li> </ul> <p><b>Proj. zámer 1.2.2:</b>  <b>Zvyšovanie digitálnych zručností zamestnancov a obyvateľov obce</b></p> <ul style="list-style-type: none"> <li>- realizácia vzdelávacích aktivít pre zamestnancov pracujúcich v podnikoch a verejnej správe a pre miestnych obyvateľov</li> </ul> <p><b>Proj. zámer 1.2.3:</b>  <b>Obstaranie územného plánu</b></p> <ul style="list-style-type: none"> <li>- spustenie súťaže na spracovateľa novej územnoplánovacej dokumentácie obce</li> </ul>
<p>1.3 Rozvoj cestovného ruchu, budovanie turistickej a oddychovej infraštruktúry</p>	<p><b>Proj. zámer 1.3.1:</b>  <b>Vybudovanie turistickej útulne</b></p> <ul style="list-style-type: none"> <li>- skvalitnenie turistickej ubytovacej infraštruktúry výstavbou útulne</li> </ul> <p><b>Proj. zámer 1.3.2:</b>  <b>Budovanie lavičiek, altánkov, informačných tabúl, orientačných tabúl a ďalšej infraštruktúry</b></p> <ul style="list-style-type: none"> <li>- osadenie informačných a orientačných tabúl</li> <li>- osadenie altánkov</li> <li>- osadenie lavičiek a mobiliára</li> <li>- osadenie ďalšej infraštruktúry</li> </ul> <p><b>Proj. zámer 1.3.3:</b>  <b>Obnova kaplniek a krížov na území obce</b></p> <ul style="list-style-type: none"> <li>- rekonštrukcia poškodených striech, vstupných brán a interiérov troch kaplniek na území obce</li> <li>- rekonštrukcia poškodených krížov na území obce</li> </ul>



<p>1.4 Skvalitnenie miestnej dopravnej infraštruktúry</p>	<p><b>Proj. zámer 1.4.1:</b>  <b>Modernizácia miestnych komunikácií a mostov</b>                  - obnova poškodeného povrchu miestnych komunikácií vrátane povrchu mostných objektov</p> <p><b>Proj. zámer 1.4.2:</b>  <b>Výstavba cyklistických chodníkov s prepojením na okolité obce, vrátane doplnkovej infraštruktúry</b>                  - vybudovanie samostatných, od komunikácií stavebne oddelených cyklistických chodníkov                  - osadenie altánkov, lavičiek, informačných tabúl, nabíjačiek na elektrické bicykle a pod.</p>
<p>1.5 Zlepšenie technickej vybavenosti obce</p>	<p><b>Proj. zámer 1.5.1:</b>  <b>Rekonštrukcia vodovodu pri bytových domoch na hornom konci</b>                  - oprava poškodených častí vodovodného potrubia pri bytových domoch na hornom konci obce</p> <p><b>Proj. zámer 1.5.2:</b>  <b>Rozšírenie vodovodu na dolnom konci</b>                  - výstavba nových častí vodovodného potrubia na dolnom konci obce</p> <p><b>Proj. zámer 1.5.3:</b>  <b>Rekonštrukcia vodojemu</b>                  - obnova vnútorných stien vodojemu</p> <p><b>Proj. zámer 1.5.4:</b>  <b>Rekonštrukcia vodovodných záchytných šácht v extraviláne</b>                  - oprava poškodených častí vodovodných záchytných šácht v extraviláne obce</p> <p><b>Proj. zámer 1.5.5:</b>  <b>Plynofikácia obce</b>                  - výstavba plynovodu v obci a jeho napojenie na existujúcu plynofikačnú sieť                  - zriadenie plynových prípojok pre obyvateľov obce</p> <p><b>Proj. zámer 1.5.6:</b>  <b>Vybudovanie nabíjacej stanice pre elektromobily</b>                  - výstavba nabíjacej infraštruktúry pre elektromobily v podobe nabíjacej stanice</p> <p><b>Proj. zámer 1.5.7:</b>  <b>Zriadenie vysokorýchlostného internetového pripojenia v obci</b>                  - zvýšenie dostupnosti internetového pripojenia v obci budovaním infraštruktúry optického internetu alebo zvýšením pokrytia mobilných operátorov</p>



<p>1.6 Spolupráca s partnerskými obcami</p>	<p><b>Proj. zámer 1.6.1:</b>  <b>Rozvoj partnerskej a cezhraničnej spolupráce</b>                  - rozvoj spolupráce s partnerskými obcami/mestami</p>
<p><b>Prioritná oblasť 2 – SOCIÁLNA</b></p>	
<p><b>Opatrenie</b></p>	<p><b>Projektový zámer</b></p>
<p>2.1 Tvorba možností pre rozvoj bývania, vrátane zvyšovania bezpečnosti obyvateľov</p>	<p><b>Proj. zámer 2.1.1:</b>  <b>Príprava lokality IBV na výstavbu rodinných domov</b>                  - realizácia jednoduchých pozemkových úprav v lokalite IBV                  - vysporiadanie vlastníckych práv a odkúpenie pozemkov v predmet lokalite do majetku obce                  - príprava dopravnej infraštruktúry a inžinierskych sietí (miestne komunikácie, vodovod, kanalizácia, plynovod, rozvody elektriny, optický internet,...)</p> <p><b>Proj. zámer 2.1.2:</b>  <b>Vybudovanie kamerového systému</b>                  - osadenie bezpečnostných kamier za účelom prevencie kriminality a protispoločenského správania v obci, príp. aj monitorovania bezpečnosti cestnej premávky</p>
<p>2.2 Zlepšenie kvality občianskej vybavenosti</p>	<p><b>Proj. zámer 2.2.1:</b>  <b>Rozšírenie Domu smútku (zvýšenie kapacity prístavbou)</b>                  - zvýšenie kapacity Domu smútku jeho rozšírením prostredníctvom vybudovania prístavby</p> <p><b>Proj. zámer 2.2.2:</b>  <b>Modernizácia interiéru kultúrneho domu</b>                  - vykonanie potrebných stavebno-technických úprav                  - zmenšenie javiska a zvýšenie kapacity miest na sedenie osadením nových sedadiel</p> <p><b>Proj. zámer 2.2.3:</b>  <b>Vybudovanie ochrany cintorína pred divou zverou</b>                  - osadenie elektrického oplotenia okolo areálu cintorína za účelom ochrany pred divou zverou</p> <p><b>Proj. zámer 2.2.4:</b>  <b>Obstaranie komunálnej techniky na letnú aj zimnú údržbu</b>                  - nákup komunálnej techniky na letnú aj zimnú údržbu miestnych komunikácií, chodníkov a zelene (napr. vlečka, zametač, radlica na odhrňanie snehu, kosačka,...)</p>



<p>2.3 Skvalitnenie ponuky športového využitia a trávenia voľného času</p>	<p><b>Proj. zámer 2.3.1:</b>  <b>Rozšírenie detského ihriska a výstavba workoutového ihriska</b></p> <ul style="list-style-type: none"> <li>- rozšírenie exteriérových priestorov na realizáciu voľnočasových aktivít detí a obyvateľov obce</li> <li>- osadenie prvkov na hranie detí v rozšírenej časti ihriska</li> <li>- osadenie workoutovej infraštruktúry v rozšírenej časti ihriska</li> </ul>
<p>2.4 Podpora spoločenského a kultúrneho života</p>	<p><b>Proj. zámer 2.4.1:</b>  <b>Podpora kultúrnych a športových podujatí a telies</b></p> <ul style="list-style-type: none"> <li>- podpora kultúrnych podujatí</li> <li>- podpora športových podujatí</li> <li>- podpora miestnych kultúrnych a športových telies</li> </ul>
<p><b>Prioritná oblasť 3 – ENVIRONMENTÁLNA</b></p>	
<p><b>Opatrenie</b></p>	<p><b>Projektový zámer</b></p>
<p>3.1 Skvalitnenie nakladania s odpadmi a podpora zhodnocovania odpadov</p>	<p><b>Proj. zámer 3.1.1:</b>  <b>Skvalitnenie systému zberu odpadov, zavádzanie SMART prvkov v odpadovom hospodárstve</b></p> <ul style="list-style-type: none"> <li>- zvýšenie efektivity triedeného zberu odpadov</li> <li>- rozšírenie možností zberu tzv. zeleného biologicky rozložiteľného a kuchynského odpadu z domácností</li> <li>- rozširovanie ponuky triedeného zberu o ďalšie druhy odpadov</li> <li>- implementácia rôznych SMART prvkov za účelom kvalitatívneho zlepšenia nakladania s odpadmi</li> </ul>
<p>3.2 Realizácia adaptačných a mitigačných opatrení na zmenu klímy, zelené a modré investície, zvyšovanie biodiverzity</p>	<p><b>Proj. zámer 3.2.1:</b>  <b>Údržba a revitalizácia zelene na verejných priestranstvách, výsadba stromov a krov</b></p> <ul style="list-style-type: none"> <li>- výkon starostlivosti o verejnú zeleň</li> <li>- výsadba novej zelene (stromy, kríky, tráva, kvety a pod.) za účelom rozširovania zelených plôch v intraviláne obce</li> </ul> <p><b>Proj. zámer 3.2.2:</b>  <b>Realizácia ďalších adaptačných opatrení a opatrení na zvyšovanie biodiverzity v sídelnom prostredí</b></p> <ul style="list-style-type: none"> <li>- v spolupráci rôznymi subjektmi realizácia rôznych ďalších adaptačných opatrení, ako napr. dažďová záhrada, hmyzí hotel, včelia záhrada, vodná fontána, zelené parkovisko a pod.</li> </ul> <p><b>Proj. zámer 3.2.3:</b>  <b>Úprava potoka v obci, spevnenie brehov</b></p> <ul style="list-style-type: none"> <li>- vyčistenie koryta obecného potoka</li> <li>- úprava brehov a ich spevnenie</li> <li>- obnova brehových porastov</li> </ul>



<p>3.3 Zvyšovanie energetickej efektívnosti budov, prechod na OZE</p>	<p><b>Proj. zámer 3.3.1:</b> <b>Výstavba fotovoltaických elektrární na strechách obecných budov</b></p> <ul style="list-style-type: none"><li>- osadenie príslušnej techniky na výrobu elektrickej energie z obnoviteľných zdrojov energie</li></ul> <p><b>Proj. zámer 3.3.2:</b> <b>Podpora využívania obnoviteľných a alternatívnych zdrojov energie vo verejných budovách a na verejných plochách</b></p> <ul style="list-style-type: none"><li>- realizácia ďalších podporných krokov na využívanie OZE a AZE (napr. zatepľovanie budov, výmena kotlov a pod.)</li></ul> <p><b>Proj. zámer 3.3.3:</b> <b>Komplexná obnova budovy hasičskej zbrojnice, vrátane zvýšenia jej energetickej efektívnosti</b></p> <ul style="list-style-type: none"><li>- výmena poškodenej strešnej krytiny</li><li>- zateplenie budovy, úprava fasády</li><li>- výmena otvorových výplní</li><li>- rekonštrukcia interiérových priestorov (elektroinštalácia, rozvody vody a kúrenia, výmena kotlov, omietky, podlahy)</li><li>- obstaranie vnútorného vybavenia</li><li>- zavedenie vodovodu do budovy</li><li>- výstavba WC</li></ul>
---	--

Zdroj: Obecný úrad Kunešov, vlastné spracovanie



## Súbor ukazovateľov, výsledkov a dopadov

Súčasťou programovej časti je aj stanovenie ukazovateľov pre hodnotenie PHSR. Ukazovatele výsledkov a dopadov pre PHSR obce sú spracované v nasledujúcom formulári. Rozdelené sú do troch kategórií:

- ukazovatele výstupu – práce, tovary a služby, financované počas realizácie aktivít projektu,
- ukazovatele výsledku – okamžitý efekt realizácie aktivít projektu, príp. služby poskytnuté cieľovej skupine,
- ukazovatele dopadu – dlhodobý efekt vplyvu na danú prioritnú oblasť alebo cieľovú skupinu.

Východiskové hodnoty dopadových ukazovateľov v rámci hodnotenia dopadov pre PHSR obce boli stanovené spravidla ako nulové v roku 2024, cieľové hodnoty boli stanovené pre roky 2027 a 2030.

Formulár 8 (P2): Zoznam merateľných ukazovateľov v rámci jednotlivých opatrení PHSR

Typ ukazovateľa	Ukazovateľ	Informačný zdroj/odkaz	Merná jednotka	Východisková hodnota		Cieľová hodnota	
				2024	2027	2030	
<b>Hospodárska oblasť</b>							
Opatrenie 1.1. - Podpora MSP, remeselníkov, poľnohospodárov a lesníkov							
Výsledok	Podpora podnikateľa	OcÚ	počet / rok	0	1	2	
Opatrenie 1.2. - Rozvoj digitalizácie a SMART infraštruktúry, vrátane modernizácie verejných služieb							
Výsledok	Realizované digitálne riešenia	OcÚ, zamestnávateľa	počet	0	2	4	
Opatrenie 1.3. - Rozvoj cestovného ruchu, budovanie turistickej a oddychovej infraštruktúry							
Výsledok	Vybudovaná turistická útulňa	OcÚ	objekt	0	1	1	
Výsledok	Vybudovaná drobná turistická infraštruktúra v katastri obce	OcÚ	súbor objektov	0	0	1	
Výsledok	Obnovené kaplnky	OcÚ	počet	0	3	3	
Opatrenie 1.4. - Skvalitnenie miestnej dopravnej infraštruktúry							
Výsledok	Zrekonštr miestne komunikácie	OcÚ	súbor objektov	0	0	1	





Výsledok	Zrekonštr. mosty	OcÚ	počet	0	1	2
Výsledok	Novo vybudované cyklistické chodníky	OcÚ	súbor objektov	0	0	1
Výsledok	Vybudovaná doplnková infraštruktúra pri cyklistických chodníkoch	OcÚ	súbor objektov	0	0	1
<b>Opatrenie 1.5. - Zlepšenie technickej vybavenosti obce</b>						
Výsledok	Zrekonštr. vodovod na hornom konci	OcÚ	bm	0	50	50
Výsledok	Rozšírený vodovod na dolnom konci	OcÚ	bm	0	400	700
Výsledok	Obnovený interiér vodojemu	OcÚ	objekt	0	1	1
Výsledok	Zrekonštr. záchytné šachty	OcÚ	súbor objektov	0	1	1
Výsledok	Vybudované plynové prípojky	OcÚ	súbor objektov	0	0	1
Výsledok	Zriadená nabíjacia stanica	OcÚ	počet	0	1	1
Výsledok	Zavedený vysokorýchlostný internet	OcÚ	súbor objektov	0	1	1
<b>Opatrenie 1.6. - Spolupráca s partnerskými obcami</b>						
Výsledok	Podporené partnerské projekty	OcÚ	počet	0	3	5
<b>Sociálna oblasť</b>						
<b>Opatrenie 2.1. - Tvorba možností pre rozvoj bývania, vrátane zvyšovania bezpečnosti obyvateľov</b>						
Výsledok	Kompletne pripravené parcely pre výstavbu RD	OcÚ	súbor aktivít	0	0	1
Výstup	Nové kamery monitorujúce verejné priestory	OcÚ	počet	0	10	10
<b>Opatrenie 2.2. - Zlepšenie kvality občianskej vybavenosti</b>						
Výsledok	Vyššia kapacita Domu smútku	OcÚ	počet osôb	10	40	40
Výsledok	Zrekonštr. interiér KD	OcÚ	objekt	0	1	1
Výsledok	Vybudovaná ochrana pred divou zverou na cintoríne	OcÚ	objekt	0	1	1
Výsledok	Obstaraná komunálna technika	OcÚ	súbor zariadení	0	1	1
<b>Opatrenie 2.3. - Skvalitnenie ponuky športového vyžitia a trávenia voľného času</b>						
Výstup	Vybudované workoutové ihrisko	OcÚ	objekt	0	1	1



Výstup	Rozšírené detské ihrisko	OcÚ	objekt	0	1	1
<b>Opatrenie 2.4. - Podpora spoločenského a kultúrneho života</b>						
Výsledok	Zrealizované kultúrne a športové podujatia	OcÚ	počet/rok	5	7	9
Výsledok	Podporené subjekty	OcÚ	počet/rok	0	1	2
<b>Environmentálna oblasť</b>						
<b>Opatrenie 3.1. - Skvalitnenie nakladania s odpadmi a podpora zhodnocovania odpadov</b>						
Výsledok	Skvalitnený systém zberu odpadov	OcÚ	súbor aktivít	0	1	1
Výsledok	Úroveň vytriedenia odpadov	OcÚ	%	57	65	75
<b>Opatrenie 3.2. - Realizácia adaptačných a mitigačných opatrení na zmenu klímy, zelené a modré investície, zvyšovanie biodiverzity</b>						
Výsledok	Revitalizovaná zeleň na verejných priestranstvách	OcÚ	súbor objektov	0	1	1
Výsledok	Realizované ďalšie adaptačné opatrenia	OcÚ	súbor aktivít	0	1	1
Výsledok	Upravený potok v obci	OcÚ	súbor aktivít	0	1	1
<b>Opatrenie 3.3. - Zvyšovanie energetickej efektívnosti budov, prechod na OZE</b>						
Výstup	Osadené fotovoltaické panely na obecných budovách	OcÚ	súbor objektov	0	0	1
Výsledok	Obnovená budova hasičskej zbrojnice	OcÚ	objekt	0	1	1
Výsledok	Nižšia spotreba energie v budovách	OcÚ	%	0	30	60

Zdroj: MDVRR 2015, Obecný úrad Kunešov, vlastné spracovanie



# D-Realizačná časť

Programu hospodárskeho a sociálneho rozvoja



Realizačná časť je zameraná na popis postupov inštitucionálneho a organizačného zabezpečenia realizácie programu rozvoja obce, systém monitorovania a hodnotenia plnenia programu rozvoja obce na základe stanovenia merateľných ukazovateľov a vecný a časový harmonogram realizácie programu rozvoja obce formou akčných plánov. Realizačná časť obsahuje:

- akčný plán,
- popis úloh jednotlivých partnerov pri realizácii PHSR,
- popis postupov inštitucionálneho a organizačného zabezpečenia,
- stručný popis komunikačnej stratégie PHSR k jednotlivým cieľovým skupinám,
- popis systému monitorovania a hodnotenia plnenia PHSR.

## Akčný plán obce

Akčný plán predstavuje konkrétny harmonogram činností súvisiacich s rozvojom obce v nadväznosti na prioritné oblasti sociálno-ekonomického rozvoja. Tento plán vychádza zo stratégie, je jej logickou súčasťou a realizuje sa prostredníctvom konkrétnych projektových zámernov. Obsahuje predpokladané termíny plnenia jednotlivých úloh, zoznam inštitúcií zodpovedných za ich plnenie a predpokladanú (odhadovanú) výšku zdrojov na ich realizáciu.

Formulár 9 (R1): Akčný plán

Opatrenie, projektový zámer	Odhadovaný termín realizácie	Financovanie (tis. eur)	Zodpovedný
<b>HOSPODÁRSKA OBLASŤ</b>			
<b>PRIORITA: ROZVOJ LOKÁLNEJ EKONOMIKY, BUDOVANIE SMART INFRAŠTRUKTÚRY</b>			
<b>Opatrenie 1.1: Podpora MSP, remeselníkov, poľnohospodárov a lesníkov</b>			
<i>Proj. zámer 1.1.1: Podpora rozvoja služieb a podnikateľských aktivít v obci</i>	2024-2030	0,50	obec
<i>Proj. zámer 1.1.2: Podpora zavádzania inovácií u miestnych zamestnávateľov</i>	2024-2030	1,00	obec, firmy
<b>Opatrenie 1.2: Rozvoj digitalizácie a SMART infraštruktúry, vrátane modernizácie verejných služieb</b>			
<i>Proj. zámer 1.2.1: Podpora zavádzania efektívnych SMART digitálnych riešení v podnikoch a u subjektov poskytujúcich verejné služby</i>	2024-2030	3,00	obec, firmy
<i>Proj. zámer 1.2.2: Zvyšovanie digitálnych zručností zamestnancov a obyvateľov obce</i>	2024-2030	0,50	obec
<i>Proj. zámer 1.2.3: Obstaranie územného plánu</i>	2024-2028	25,00	obec
<b>Opatrenie 1.3: Rozvoj cestovného ruchu, budovanie turistickej a oddychovej infraštruktúry</b>			
<i>Proj. zámer 1.3.1: Vybudovanie turistickej útulne</i>	2026-2027	50,00	obec
<i>Proj. zámer 1.3.2: Budovanie lavičiek, altánkov, informačných tabúl, orientačných tabúl a ďalšej infraštruktúry</i>	2024-2030	15,00	obec
<i>Proj. zámer 1.3.3: Obnova kaplniek a krížov na území obce</i>	2024-2026	15,00	obec



<b>PRIORITA: MOBILITA</b>			
<b>Opatrenie 1.4: Skvalitnenie miestnej dopravnej infraštruktúry</b>			
<i>Proj. zámer 1.4.1: Modernizácia miestnych komunikácií a mostov</i>	2024-2028	650,00	obec
<i>Proj. zámer 1.4.2: Výstavba cyklistických chodníkov s prepojením na okolité obce, vrátane doplnkovej infraštruktúry</i>	2025-2029	500,00	obec
<b>PRIORITA: TECHNICKÁ INFRAŠTRUKTÚRA</b>			
<b>Opatrenie 1.5: Zlepšenie technickej vybavenosti obce</b>			
<i>Proj. zámer 1.5.1: Rekonštrukcia vodovodu pri bytových domoch na hornom konci</i>	2024-2025	15,00	obec
<i>Proj. zámer 1.5.2: Rozšírenie vodovodu na dolnom konci</i>	2027-2028	70,00	obec
<i>Proj. zámer 1.5.3: Rekonštrukcia vodojemu</i>	2025-2026	25,00	obec
<i>Proj. zámer 1.5.4: Rekonštrukcia vodovodných záchytných šácht v extraviláne</i>	2024-2026	12,00	obec
<i>Proj. zámer 1.5.5: Plynofikácia obce</i>	2026-2028	300,00	obec
<i>Proj. zámer 1.5.6: Vybudovanie nabíjacej stanice pre elektromobily</i>	2026	4,00	obec
<i>Proj. zámer 1.5.7: Zriadenie vysokorýchlostného internetového pripojenia v obci</i>	2025-2026	40,00	obec
<b>PRIORITA: PARTNERSKÁ A CEZHRANIČNÁ SPOLUPRÁCA</b>			
<b>Opatrenie 1.6: Spolupráca s partnerskými obcami</b>			
<i>Proj. zámer 1.6.1: Rozvoj partnerskej a cezhraničnej spolupráce</i>	2024-2030	2,00	obec
<b>SOCIÁLNA OBLASŤ</b>			
<b>PRIORITA: BÝVANIE A BEZPEČNOSŤ</b>			
<b>Opatrenie 2.1: Tvorba možností pre rozvoj bývania, vrátane zvyšovania bezpečnosti obyvateľov</b>			
<i>Proj. zámer 2.1.1: Príprava lokality IBV na výstavbu rodinných domov</i>	2025-2028	200,00	obec
<i>Proj. zámer 2.1.2: Vybudovanie kamerového systému</i>	2027	15,00	obec
<b>PRIORITA: SOCIÁLNA INFRAŠTRUKTÚRA, OBČIANSKA VYBAVENOSŤ</b>			
<b>Opatrenie 2.2: Zlepšenie kvality občianskej vybavenosti</b>			
<i>Proj. zámer 2.2.1: Rozšírenie Domu smútku (zvýšenie kapacity prístavbou)</i>	2025-2026	50,00	obec
<i>Proj. zámer 2.2.2: Modernizácia interiéru kultúrneho domu</i>	2025-2026	30,00	obec
<i>Proj. zámer 2.2.3: Vybudovanie ochrany cintorína pred divou zverou</i>	2025	5,00	obec
<i>Proj. zámer 2.2.4: Obstaranie komunálnej techniky na letnú aj zimnú údržbu</i>	2025-2026	50,00	obec
<b>PRIORITA: KULTÚRA, ŠPORT A VOĽNÝ ČAS</b>			
<b>Opatrenie 2.3: Skvalitnenie ponuky športového vyžitia a trávenia voľného času</b>			
<i>Proj. zámer 2.3.1: Rozšírenie detského ihriska a výstavba workoutového ihriska</i>	2024-2025	25,00	obec
<b>Opatrenie 2.4: Podpora sociálnych služieb a sociálnych aktivít</b>			
<i>Proj. zámer 2.4.1: Podpora kultúrnych a športových podujatí a telies</i>	2024-2030	10,00	obec



<b>ENVIRONMENTÁLNA OBLASŤ</b>			
<b>PRIORITA: ODPADOVÉ HOSPODÁRSTVO</b>			
<b>Opatrenie 3.1: Skvalitnenie nakladania s odpadmi a podpora zhodnocovania odpadov</b>			
<b>Proj. zámer 3.1.1:</b> Skvalitnenie systému zberu odpadov, zavádzanie SMART prvkov v odpadovom hospodárstve	2024-2025	5,00	obec
<b>PRIORITA: ADAPTÁCIA NA ZMENU KLÍMY, ZNIŽOVANIE PRODUKCIE CO<sub>2</sub></b>			
<b>Opatrenie 3.2: Realizácia adaptačných a mitigačných opatrení na zmenu klímy, zelené a modré investície, zvyšovanie biodiverzity</b>			
<b>Proj. zámer 3.2.1:</b> Údržba a revitalizácia zelene na verejných priestranstvách, výsadba stromov a krov	2024-2030	80,00	obec
<b>Proj. zámer 3.2.2:</b> Realizácia ďalších adaptačných opatrení a opatrení na zvyšovanie biodiverzity v sídelnom prostredí	2025-2028	40,00	obec
<b>Proj. zámer 3.2.3:</b> Úprava potoka v obci, spevnenie brehov	2025-2026	80,00	obec
<b>Opatrenie 3.3: Zvyšovanie energetickej efektívnosti budov, prechod na OZE</b>			
<b>Proj. zámer 3.3.1:</b> Výstavba fotovoltických elektrární na strechách obecných budov	2025-2028	90,00	obec
<b>Proj. zámer 3.3.2:</b> Podpora využívania obnoviteľných a alternatívnych zdrojov energie vo verejných budovách a na verejných plochách	2024-2030	50,00	obec
<b>Proj. zámer 3.3.3:</b> Komplexná obnova budovy hasičskej zbrojnice, vrátane zvýšenia jej energetickej efektívnosti	2025-2026	50,00	obec

Zdroj: vlastné spracovanie



## Administratívne, organizačné a inštitucionálne zabezpečenie PHSR

Vypracovaním a schválením tohto programu hospodárskeho a sociálneho rozvoja plní obec jeden zo základných princípov regionálnej politiky, ktorým je princíp programovania. Implementácia navrhovaných projektových zámerov si bude vyžadovať konkrétnych ľudí, ktorí budú tieto zábery uskutočňovať od začiatku do konca a ktorí za nich budú aj zodpovední. Vzhľadom na poddimenzovanosť samosprávy z aspektu ľudských zdrojov sa predpokladá, že niektoré projektové zábery bude potrebné realizovať v spolupráci s externými poradcami, odborníkmi, príp. špecializovanými firmami.

V systéme riadenia a implementácie PHSR je **Riadiacim orgánom** na úrovni obce obecný úrad prostredníctvom starostu obce. Ten zodpovedá za systém riadenia PHSR, ako aj za systém čerpania získaných dotácií, použitia úverových zdrojov a v prípade získania pomoci zo štrukturálnych fondov aj za čerpanie tejto pomoci. Obecné zastupiteľstvo plní úlohu **Monitorovacieho výboru**. **Orgánom auditu** je hlavný kontrolór a príslušná komisia OcZ, ak je zriadená. Funkciu **Platobného orgánu** vykonáva ekonomické oddelenie OcÚ a príslušné oddelenia OcÚ plnia funkciu **Sprostredkovateľského orgánu**. PHSR ako aj všetky jeho zmeny a doplnky schvaľuje obecné zastupiteľstvo (Inštitút priestorového plánovania, 2016).

Samospráva bude raz ročne získavať a spracovávať pripomienky poslancov, zamestnancov OcÚ, partnerov a verejnosti. Spracovanie pripomienok bude trvať do stanoveného termínu (napr. do septembra príslušného roku), kedy bude zastupiteľstvu predložené hodnotenie PHSR za predchádzajúci rok a aj jeho prípadná aktualizácia. Obecné zastupiteľstvo vo vzťahu k realizácii PHSR berie na vedomie návrh strategickej časti dokumentu, schvaľuje celý dokument PHSR a každoročne schvaľuje vyhodnotenie jeho plnenia. Úlohou obecného zastupiteľstva je taktiež schvaľovanie spolufinancovania pripravovaných projektov. Obecné zastupiteľstvo teda každoročne schvaľuje hodnotiace a monitorovacie správy a rozhoduje o prípadných zmenách a aktualizácii programu.

## Stručný popis komunikačnej stratégie

Súčasťou každého z pripravovaných a realizovaných projektov PHSR budú, či už z dôvodu povinného informovania a publicity (najmä pri projektoch financovaných z EŠIF) alebo v rámci komunikácie medzi obcou a cieľovými skupinami pri príprave a realizácii projektov, rôzne formy komunikácie. V prípade realizácie projektov z EŠIF budú v záujme informovania verejnosti osadené informačné tabule, príp. budú organizované úvodné a záverečné konferencie, semináre, workshopy, rôzne informačné stretnutia a pod.

V podmienkach obce prebieha komunikácia predovšetkým osobným stykom verejnosti a záujmových skupín s jej volenými orgánmi a zamestnancami. Významným komunikačným kanálom najmä pre mladšie a stredné vekové kategórie obyvateľstva je webová stránka obce. Staršie vekové kategórie uprednostňujú najmä obecný rozhlas, úradnú tabuľu a osobné podanie. Ďalším nástrojom komunikácie budú pozvánky na priamu účasť verejnosti na zasadnutiach obecného zastupiteľstva. Prostredníctvom uvedených komunikačných kanálov bude až do ukončenia platnosti PHSR prebiehať neustála komunikácia s obyvateľmi týkajúca sa realizácie tohto Programu hospodárskeho a sociálneho rozvoja obce.

## Systém monitorovania a hodnotenia

Cieľom systému monitorovania a hodnotenia je získavanie informácií o reálnom plnení PHSR a o jeho prípadnom negatívnom vývoji. Dôsledkom dobrého nastavenia systému monitorovania a hodnotenia bude prípadná zmena spôsobu realizácie, podľa potreby aj definovanie a prijatie nových opatrení. Ako už bolo spomenuté vyššie, samospráva bude raz ročne (do začiatku prípravy rozpočtu na ďalší rok) získavať a spracovávať pripomienky poslancov, zamestnancov OcÚ, zainteresovaných partnerov a verejnosti. Spracovanie pripomienok bude trvať do stanoveného termínu, kedy bude zastupiteľstvu predložené hodnotenie PHSR za predchádzajúci rok a aj jeho prípadná aktualizácia.





Monitorovanie Programu hospodárskeho a sociálneho rozvoja sa teda bude vykonávať priebežne počas celého trvania PHSR až do ukončenia jeho platnosti. Tento proces bude vychádzať z údajov uvedených vo Formulári P2 – ukazovatele výstupu, výsledku a dopadu projektu. Výstupom monitorovania PHSR bude monitorovacia správa za príslušný rok schválená obecným zastupiteľstvom, ktorej súčasťou môže byť aj prípadná monitorovacia správa schválená riadiacim orgánom v rámci implementácie projektov z EŠIF. Za prípravu monitorovacej správy konkrétneho projektu bude zodpovedať jeho garant podľa povahy projektu. Za prípravu monitorovacej správy PHSR bude zodpovedať samospráva obce – či už prostredníctvom starostu obce, hlavného kontrolóra, poslancov, zamestnancov obecného úradu, príp. inej poverenej osoby.

*Formulár 10 (R5): Plán hodnotenia a monitorovania*

<b>Plán priebežných hodnotení PHSR počas jeho platnosti 2024-2030</b>		
<b>Typ hodnotenia</b>	<b>Vykonať prvýkrát</b>	<b>Dôvod vykonania / periodicita</b>
Strategické hodnotenie	najskôr v roku 2026	podľa rozhodnutia obce a vzniknutej spoločenskej potreby
Operatívne hodnotenie	v prípade potreby	kontrola súladu programu s reálnou situáciou
Tematické hodnotenie časti PHSR	2027	téma hodnotenia identifikovaná ako riziková časť vo výročnej monitorovacej správe za predchádzajúci kalendárny rok
Ad hoc mimoriadne hodnotenie	v prípade potreby	pri značnom odklone od stanovených cieľov; pri návrhu na revíziu PHSR
Ad hoc hodnotenie celého PHSR alebo jeho časti	2024-2030	na základe rozhodnutia starostu, kontrolného orgánu, podnetu poslancov, správy auditu a pod.

Zdroj: vlastné spracovanie



# E-Finančná časť

Programu hospodárskeho a sociálneho rozvoja



Finančná časť obsahuje finančné zabezpečenie jednotlivých opatrení a aktivít, inštitucionálnu a organizačnú stránku realizácie programu rozvoja obce. Táto časť obsahuje:

- indikatívny finančný plán na celú realizáciu PHSR,
- model viaczdrojového financovania jednotlivých opatrení, projektových zámerov za účasti sociálno-ekonomických partnerov v území,
- hodnotiacu tabuľku pre výber projektových zámerov.

## Indikatívny finančný plán

Výška potrebných finančných prostriedkov je v tomto PHSR uvedená pri jednotlivých projektových zámeroch a opatreniach. Uvedené sumy sú stanovené odhadom, keďže bez spracovania projektovej dokumentácie nie je možné ex-ante určiť predpokladanú sumu, potrebnú na realizáciu projektového zámeru. Navyše, táto suma sa ešte mení po realizácii verejného obstarávania. Pri rozhodovaní o financovaní jednotlivých projektových zámerov sa bude prihliadať na ich dôležitosť a na ich prínos pre rozvoj obce. Niektoré projektové zábery sa budú môcť realizovať v rámci bežnej prevádzky samosprávy, iné si však budú vyžadovať náročnejšie zdroje z hľadiska finančného aj personálneho zabezpečenia.

Potenciálne zdroje, ktoré sa samospráva môže snažiť získať na realizáciu opatrení a projektových zámerov, uvedených v tomto PHSR, sú najmä:

- bankové úvery,
- štátne dotácie z účelových fondov (napr. Environmentálny fond, ŠFRB, ...),
- financovanie z národných projektov (napr. úrady práce, soc. vecí a rodiny – AOTP...),
- rozpočet samosprávneho kraja,
- európske štrukturálne a investičné fondy,
- nadácie, neinvestičné fondy,
- Svetová banka,
- účelové fondy zahraničných zastupiteľstiev v SR,
- sponzorské dary podnikateľov, súkromných osôb, neziskového sektora a pod.,
- vlastné zdroje (rozpočet obce).

Celkovým prehľadom plánovaných finančných prostriedkov počas celej doby platnosti schváleného PHSR je Indikatívny rozpočet – sumarizácia.

Formulár 11 (F1): Indikatívny rozpočet - sumarizácia

Oblasť	rok							Spolu (tis. €)
	2024	2025	2026	2027	2028	2029	2030	
Hospodárska	25,30	138,00	285,60	771,90	501,20	4,70	1,30	1 728,00
Sociálna	8,00	104,00	102,00	94,00	67,00	8,00	2,00	385,00
Environmentálna	13,00	90,00	122,00	58,00	82,00	25,00	5,00	395,00
<b>SPOLU (tis. €)</b>	<b>46,30</b>	<b>332,00</b>	<b>509,60</b>	<b>923,90</b>	<b>650,20</b>	<b>37,70</b>	<b>8,30</b>	<b>2 508,00</b>

Zdroj: vlastné spracovanie



## Model viaczdrojového financovania a finančný rámec

Financovanie jednotlivých projektových zámerov sa bude realizovať z viacerých zdrojov, pričom závisieť bude od aktuálnej finančnej situácie obce a aktuálnych potrieb. Financovanie sa tak bude opierať o zdroje obce, o národné zdroje, o zdroje z EŠIF, VÚC, o súkromné a ďalšie zdroje.

Intervenčná matica predstavuje odhad objemu potrebných zdrojov na realizáciu jednotlivých projektových zámerov. Finálna podoba a konkrétna výška investícií bude známa až po vypracovaní projektovej dokumentácie k tomu-ktorému projektovému zámeru (ak relevantné) a vychádzať bude najmä z procesu verejného obstarávania.

Formulár 12 (F5): Model viaczdrojového financovania – intervenčná matica

Viaczdrojové financovanie (tis. eur)								
Opatrenie	Celkové náklady	Verejné zdroje					Súkromné zdroje	Iné zdroje
		EÚ	Štát	VÚC	Obec	Spolu		
Opatrenie 1.1	1,50		1,00		0,50	1,50		
Opatrenie 1.2	28,50		15,00		13,50	28,50		
Opatrenie 1.3	80,00	68,00	8,00		4,00	80,00		
Opatrenie 1.4	1 150,00	977,50	115,00		57,50	1 150,00		
Opatrenie 1.5	466,00	59,50	34,75		31,75	126,00	340,00	
Opatrenie 1.6	2,00			1,00	1,00	2,00		
Opatrenie 2.1	215,00		120,00		45,00	165,00	50,00	
Opatrenie 2.2	135,00	68,00	53,00		14,00	135,00		
Opatrenie 2.3	25,00				15,00	15,00	10,00	
Opatrenie 2.4	10,00			3,00	7,00	10,00		
Opatrenie 3.1	5,00				5,00	5,00		
Opatrenie 3.2	200,00	170,00	20,00		10,00	200,00		
Opatrenie 3.3	190,00	161,50	19,00		9,50	190,00		
<b>SPOLU</b>	<b>2 508,00</b>	<b>1 504,50</b>	<b>385,75</b>	<b>4,00</b>	<b>213,75</b>	<b>2 108,00</b>	<b>400,00</b>	<b>0,00</b>

Zdroj: MDVRR 2015, vlastné spracovanie



Finančný rámec na realizáciu PHSR pre potreby súhrnného prehľadu plánovaných projektových zámerov je formulárom s podrobnou štruktúrou plánovaných finančných prostriedkov na opatrenia a projektové zámery PHSR na celé jeho obdobie. Obsahuje podrobné členenie predpokladaných finančných zdrojov, potrebných na realizáciu jednotlivých projektových zámerov.

Formulár 13 (F2): Finančný rámec pre realizáciu PHSR

Číslo opatrenia	Kód a názov projektového zámeru	Klasifikácia stavieb - trieda	Hlavný ukazovateľ-výsledku, dopadu	Termín začatia a ukončenia realizácie projekt. zámeru	RN Spolu (tis. eur)	Verejné zdroje celkom	Verejné zdroje		Súkromné zdroje	Úverové zdroje	EIB príspevok (informatívne)	Iné zdroje
				rok			a=b+e+f+g+h	b=c+d				
<b>I. Hospodárska oblasť</b>					<b>1 728,00 €</b>	<b>1 388,00 €</b>	<b>283,00 €</b>	<b>1 105,00 €</b>	<b>340,00 €</b>	<b>0,00 €</b>	<b>0,00 €</b>	<b>0,00 €</b>
Opat. 1.1	1.1.1 Podpora rozvoja služieb a podnikateľských aktivít v obci		rozvinutie lokálnej ekonomiky	2024-2030	0,50 €	0,50 €	0,50 €					
	1.1.2 Podpora zavádzania inovácií u miestnych zamestnávateľov		rozvinutie lokálnej ekonomiky	2024-2030	1,00 €	1,00 €	1,00 €					
Opat. 1.2	1.2.1 Podpora zavádzania efektívnych SMART digitálnych riešení v podnikoch a u subjektov poskytujúcich verejné služby		rozvinutie lokálnej ekonomiky	2024-2030	3,00 €	3,00 €	3,00 €					
	1.2.2 Zvyšovanie digitálnych zručností zamestnancov a obyvateľov obce		zvýšená zamestnanosť obyvateľstva	2024-2030	0,50 €	0,50 €	0,50 €					
	1.2.3 Obstaranie územného plánu		vhodné legislatívne podmienky pre rozvoj obce	2024-2028	25,00 €	25,00 €	25,00 €					



Opat. 1.3	1.3.1 Vybudovanie turistickej útulne	1212 - Ostatné ubytovacie zariadenia na krátkodobé pobyty	kvalitnejšia turistická infraštruktúra; vyšší počet turistov v obci	2026-2027	50,00 €	50,00 €	7,50 €	42,50 €				
	1.3.2 Budovanie lavičiek, altánkov, informačných tabúl, orientačných tabúl a ďalšej infraštruktúry		kvalitnejšia turistická infraštruktúra; vyšší počet turistov v obci	2024-2030	15,00 €	15,00 €	2,25 €	12,75 €				
	1.3.3 Obnova kaplniek a krížov na území obce	1272 - Budovy a miesta na vykonávanie náboženských aktivít	zachované kultúrne hodnoty; kvalitnejšia turistická infraštruktúra; vyšší počet turistov v obci	2024-2026	15,00 €	15,00 €	2,25 €	12,75 €				
Opat. 1.4	1.4.1 Modernizácia miestnych komunikácií a mostov	2112 - Miestne komunikácie	zabezpečený kvalitný prístup k domom a bytom; zvýšená bezpečnosť chodcov	2024-2028	650,00 €	650,00 €	97,50 €	552,50 €				
	1.4.2 Výstavba cyklistických chodníkov s prepojením na okolité obce, vrátane doplnkovej infraštruktúry	2112 - Miestne komunikácie	vyšší počet turistov v obci; lepšie zdravie obyvateľov	2025-2029	500,00 €	500,00 €	75,00 €	425,00 €				
Opat. 1.5	1.5.1 Rekonštrukcia vodovodu pri bytových domoch na hornom konci	2222 - Miestne potrubné rozvody vody	spoľahlivá a bezpečná dodávka pitnej vody	2024-2025	15,00 €	15,00 €	15,00 €					
	1.5.2 Rozšírenie vodovodu na dolnom konci	2222 - Miestne potrubné rozvody vody	všetci obyvatelia s prístupom k verejnému vodovodu	2027-2028	70,00 €	70,00 €	10,50 €	59,50 €				





	1.5.3 Rekonštrukcia vodojemu	2222 - Miestne potrubné rozvody vody	bezpečné zásoby pitnej vody	2025-2026	25,00 €	25,00 €	25,00 €						
	1.5.4 Rekonštrukcia vodovodných záchytných šácht v extraviláne	2222 - Miestne potrubné rozvody vody	spoľahlivá a bezpečná dodávka pitnej vody	2024-2026	12,00 €	12,00 €	12,00 €						
	1.5.5 Plynifikácia obce	2221 - Miestne plynovody	kvalitnejšia technická infraštruktúra	2026-2028	300,00 €	0,00 €			300,00 €				
	1.5.6 Vybudovanie nabíjacej stanice pre elektromobily	2224 - Miestne elektrické a telekomunikačné rozvody a vedenia	kvalitnejšia technická infraštruktúra	2026	4,00 €	4,00 €	4,00 €						
	1.5.7 Zriadenie vysokorýchlostného internetového pripojenia v obci	2224 - Miestne elektrické a telekomunikačné rozvody a vedenia	spoľahlivý vysokorýchlostný internet	2025-2026	40,00 €	0,00 €			40,00 €				
Opat. 1.6	1.6.1 Rozvoj partnerskej a cezhraničnej spolupráce		3 podporené partnerské projekty	2024-2030	2,00 €	2,00 €	2,00 €						
<b>II. Sociálna oblasť</b>					<b>385,00 €</b>	<b>325,00 €</b>	<b>257,00 €</b>	<b>68,00 €</b>	<b>60,00 €</b>	<b>0,00 €</b>	<b>0,00 €</b>	<b>0,00 €</b>	<b>0,00 €</b>
Opat. 2.1	2.1.1 Príprava lokality IBV na výstavbu rodinných domov		lokality kompletne pripravená na výstavbu RD; zvyšovanie počtu obyvateľov	2025-2028	200,00 €	150,00 €	150,00 €		50,00 €				
	2.1.2 Vybudovanie kamerového systému	2224 - Miestne elektrické a telekomunikačné rozvody a vedenia	10 nových kamier	2027	15,00 €	15,00 €	15,00 €						
Opat. 2.2	2.2.1 Rozšírenie Domu smútku (zvýšenie kapacity prístavbou)	1272 - Budovy a miesta na vykonávanie náboženských aktivít	dostatočná kapacita miest a dôstojné podmienky na rozlúčky so zosnulými	2025-2026	50,00 €	50,00 €	7,50 €	42,50 €					



	2.2.2 Modernizácia interiéru kultúrneho domu	1261 - Budovy na kultúrnu a verejnú zábavu	kvalitné verejné budovy	2025-2026	30,00 €	30,00 €	4,50 €	25,50 €				
	2.2.3 Vybudovanie ochrany cintorína pred divou zverou	1272 - Budovy a miesta na vykonávanie náboženských aktivít	zabezpečená dôstojnosť a pieta pohrebiska	2025	5,00 €	5,00 €	5,00 €					
	2.2.4 Obstaranie komunálnej techniky na letnú aj zimnú údržbu		vytvorené vhodné podmienky pre kvalitný výkon komunálnych služieb	2025-2026	50,00 €	50,00 €	50,00 €					
Opat. 2.3	2.3.1 Rozšírenie detského ihriska a výstavba workoutového ihriska	2411 - Športové ihriská	verejná realizujúca športové a voľnočasové aktivity	2024-2025	25,00 €	15,00 €	15,00 €	10,00 €				
Opat. 2.4	2.4.1 Podpora kultúrnych a športových podujatí a telies		kultúrne a športové podujatia konané na území obce	2024-2030	10,00 €	10,00 €	10,00 €					
<b>III. Environmentálna oblasť</b>					<b>395,00 €</b>	<b>395,00 €</b>	<b>131,50 €</b>	<b>263,50 €</b>	<b>0,00 €</b>	<b>0,00 €</b>	<b>0,00 €</b>	<b>0,00 €</b>
Opat. 3.1	3.1.1 Skvalitnenie systému zberu odpadov, zavádzanie SMART prvkov v odpadovom hospodárstve		skvalitnený systém triedeného zberu, vyššia úroveň vytriedenia odpadov	2024-2025	5,00 €	5,00 €	5,00 €					
Opat. 3.2	3.2.1 Údržba a revitalizácia zelene na verejných priestranstvách, výsadba stromov a krov		kvalitnejšia zeleň	2024-2030	80,00 €	80,00 €	12,00 €	68,00 €				
	3.2.2 Realizácia ďalších adaptačných opatrení a opatrení na zvyšovanie biodiverzity v sídelnom prostredí		realizované dodatočné adaptačné opatrenia	2025-2028	40,00 €	40,00 €	6,00 €	34,00 €				



	3.2.3 Úprava potoka v obci, spevnenie brehov		bezpečnosť osôb a majetku v okolí vodného toku	2025-2026	80,00 €	80,00 €	80,00 €					
Opat. 3.3	3.3.1 Výstavba fotovoltaických elektrární na strechách obecných budov		vyšší podiel elektrickej energie získanej z OZE	2025-2028	90,00 €	90,00 €	13,50 €	76,50 €				
	3.3.2 Podpora využívania obnoviteľných a alternatívnych zdrojov energie vo verejných budovách a na verejných plochách		vyšší podiel elektrickej energie získanej z OZE	2024-2030	50,00 €	50,00 €	7,50 €	42,50 €				
	3.3.3 Komplexná obnova budovy hasičskej zbrojnice, vrátane zvýšenia jej energetickej efektívnosti	1274 - Ostatné budovy, i.n.	kvalitné priestory pre výkon dobrovoľnej hasičskej činnosti	2025-2026	50,00 €	50,00 €	7,50 €	42,50 €				
<b>Celkom</b>					<b>2 508,00 €</b>	<b>2 108,00 €</b>	<b>671,50 €</b>	<b>1 436,50 €</b>	<b>400,00 €</b>	<b>0,00 €</b>	<b>0,00 €</b>	<b>0,00 €</b>

Zdroj: Obecný úrad Kunešov, vlastné spracovanie



## System hodnotenia a zaradovania projektových zamerov do financovania

Dôležitým momentom v procese realizácie PHSR bude schvaľovanie financovania jednotlivých projektových zamerov obecným zastupiteľstvom. Pri ich výbere bude preto nutné prihliadať na ich dôležitosť a význam či už z legislatívneho hľadiska alebo vo vzťahu k rozvoju obce.

Nasledujúca hodnotiacia tabuľka pre výber projektových zamerov je upravená pre potreby obce. Najvyššiu prioritu (úroveň dôležitosti) majú projektové zámery, ktorých realizácia vyplýva priamo z legislatívy a projektové zámery, ktoré budú riešiť výrazne naliehavú havarijnú alebo mimoriadnu situáciu. Kategória s vysokou prioritou zahŕňa projektové zámery s oporou vo VZN obce, projektové zámery Miestnej akčnej skupiny, oblastnej organizácie cestovného ruchu, projektové zámery s vydaným právoplatným stavebným povolením (príp. aj projektové zámery s ukončeným procesom verejného obstarávania), projektové zámery, na ktoré sa dajú získať zdroje z EŠIF a/alebo ich realizácia je zároveň nutná pre rozvoj obce a projektové zámery, ktoré majú vysokú podporu u obyvateľstva. Kategória so strednou úrovňou dôležitosti obsahuje tie projektové zámery, ktoré majú možnosť byť spolufinancované z európskych štrukturálnych a investičných fondov a/alebo ich realizácia je zároveň vhodná pre rozvoj obce. Kategóriu 4 a 5 predstavujú projektové zámery nachádzajúce sa vo fáze úvah (bez spracovania prvotných analýz, projektovej dokumentácie, stavebného povolenia a pod.).

Formulár 14 (F3): Hodnotiacia tabuľka pre výber projektových zamerov

Kategória	Úroveň dôležitosti	Hodnotiace kritérium (podmienky pre zaradenie do úrovne dôležitosti)	Projektové zámery
1	Najvyššia	a) projektové zámery vyplývajúce zo zákona alebo legislatívy EÚ b) projektové zámery riešiacie havarijnú alebo mimoriadnu situáciu	1.2.3; 1.5.1; 2.2.3;
2	Vysoká	a) projektové zámery s oporou vo VZN obce b) projektové zámery s právoplatným stavebným povolením c) projektové zámery MAS d) projektové zámery OOCR e) projektové zámery miestnych rozvojových organizácií f) projektové zámery s vysokou podporou obyvateľov g) projektové zámery s potenciálom spolufinancovania z EŠIF a z iných zdrojov a/alebo projektové zámery, ktorých realizácia je pre rozvoj obce nutná	1.3.2; 1.3.3; 1.4.1; 1.4.2; 1.5.2; 1.5.3; 1.5.4; 1.5.7; 2.1.1; 2.2.1; 2.2.2; 2.2.4; 2.3.1; 2.4.1; 3.2.1; 3.2.2; 3.2.3; 3.3.1; 3.3.2; 3.3.3;
3	Stredná	projektové zámery s potenciálom spolufinancovania z EŠIF a z iných zdrojov a/alebo projektové zámery, ktorých realizácia je pre rozvoj obce vhodná	1.1.2; 1.2.1; 1.2.2; 1.3.1; 1.5.5; 1.5.6; 1.5.1; 2.1.2; 3.1.1;
4	Nízka	projektové zámery v štádiu zamerov / úvah	1.1.1;
5	Najnižšia	ostatné	

Zdroj: vlastné spracovanie



# Záver

## Formulár 15 (Z1): Schválenie PHSR

Schválenie PHSR	
Dokument	<p><b>Názov dokumentu:</b> Program hospodárskeho a sociálneho rozvoja obce Kunešov na roky 2024-2030</p> <p><b>Štruktúra dokumentu:</b> dokument je štruktúrovaný podľa zákona č. 539/2008 Z. z. o podpore regionálneho rozvoja v znení neskorších predpisov, podľa Metodiky tvorby a implementácie programov hospodárskeho rozvoja a sociálneho rozvoja regiónov, programov rozvoja obcí a skupín obcí s uplatnením princípov udržateľného smart (inteligentného, rozumného) rozvoja, vydanéj Úradom podpredsedu vlády SR pre investície a informatizáciu, január 2020, Metodiky na spracovanie Programu rozvoja obce, vydanéj Inštitútom priestorového plánovania, september 2016 a podľa Metodiky na vypracovanie Programu hospodárskeho a sociálneho rozvoja obce/obcí/VÚC, vydanéj Ministerstvom dopravy, výstavby a regionálneho rozvoja, verzia 2.0, február 2015.</p>
Spracovanie	<p><b>Forma a obdobie spracovania:</b> spracovanie PHSR vykonala obec v partnerstve s externým odborníkom, ktorý koordinoval proces tvorby dokumentu a zabezpečoval dodržiavanie metodických postupov. Dokument bol spracovaný v zime 2023/2024.</p> <p><b>Riadiaci tím:</b> riadiaci tím pozostával z 2 členov a v procese spracovania mal 2 pracovné zasadania.</p> <p><b>Účasť verejnosti a komunikácia s ňou:</b> verejnosť participovala na procese spracovania PHSR prostredníctvom prieskumu názorov.</p> <p><b>Autor dokumentu:</b> RNDr. Radomír Babiak, PhD.; <a href="http://www.dokumentypreobce.sk">www.dokumentypreobce.sk</a></p> <p><b>Náklady na spracovanie:</b> z rozpočtu obce.</p>
Prerokovanie	<p><b>Prerokovanie v orgánoch samosprávy dňa:</b> .....</p>
Schválenie	<p><b>Návrh na uznesenie zastupiteľstva:</b> „Obecné zastupiteľstvo schvaľuje Program hospodárskeho a sociálneho rozvoja obce Kunešov na roky 2024-2030“.</p>

Zdroj: vlastné spracovanie



# Prílohy





## Zoznam informačných zdrojov použitých v PHSR

Inštitút priestorového plánovania (2016): *Stručná metodika spracovania Programu rozvoja obce a Spoločného programu rozvoja obcí*. Bratislava: september 2016.

Koncepcia územného rozvoja Slovenska 2001

MDVRR (2015): *Metodika na vypracovanie programu hospodárskeho rozvoja a sociálneho rozvoja obce/obcí/VÚC*. Bratislava: Ministerstvo dopravy, výstavby a regionálneho rozvoja, verzia 2.0, február 2015, 62 s.

IUS BBSK 2022-2027 a PHSR Banskobystrického samosprávneho kraja 2022-2030

MŽP (2018): *Stratégia adaptácie Slovenskej republiky na zmenu klímy*. Bratislava: Ministerstvo životného prostredia, aktualizácia 2018.

Štatistický úrad Slovenskej republiky

Úrad podpredsedu vlády SR pre investície a informatizáciu (2020): *Metodika tvorby a implementácie programov hospodárskeho rozvoja a sociálneho rozvoja regiónov, programov rozvoja obcí a skupín obcí s uplatnením princípov udržateľného smart (inteligentného, rozumného) rozvoja*. Bratislava: január 2020.

Ústredie práce, sociálnych vecí a rodiny

Vízia a stratégia rozvoja Slovenska do roku 2030

Weisová, D., Bernátová, M. (2012): *Strategické plánovanie samosprávy*. Žilina: Municipalia, 2012.

Zákon č. 389/1990 Zb. o obecnom zriadení

Zákon č. 5/2004 Z. z. o službách zamestnanosti

Zákon č. 583/2004 Z. z. o rozpočtových pravidlách územnej samosprávy

Zákon č. 539/2008 Z. z. o podpore regionálneho rozvoja

### Internetové zdroje:

[census2011.statistics.sk](http://census2011.statistics.sk)

[datacube.statistics.sk](http://datacube.statistics.sk)

[datacube.statistics.sk/SODB/](http://datacube.statistics.sk/SODB/)

<http://cp.atlas.sk>

<http://envirozataze.enviroportal.sk>

<http://uzemia.enviroportal.sk>

<https://gis.nlcsc.org/islhp/#lesnictvo>

[statdat.statistics.sk](http://statdat.statistics.sk)

[www.beiss.sk](http://www.beiss.sk)

[www.cdb.sk](http://www.cdb.sk)

[www.ives.minv.sk/heraldreg](http://www.ives.minv.sk/heraldreg)

[www.maps.google.com](http://www.maps.google.com)

[www.minv.sk](http://www.minv.sk)

[www.orsr.sk](http://www.orsr.sk)

[www.pamiatky.sk](http://www.pamiatky.sk)

[www.registeruz.sk](http://www.registeruz.sk)

[www.scitanie.sk](http://www.scitanie.sk)

[www.statistics.sk](http://www.statistics.sk)

[www.zrsr.sk](http://www.zrsr.sk)



## Zoznam skratiek použitých v PHSR

AOTP	Aktívne opatrenia trhu práce	MŽP	Ministerstvo životného prostredia
AZE	Alternatívne zdroje energie	NFP	Nenávratný finančný príspevok
b.j.	Bytové jednotky	NN	Nízke napätie
BBSK	Banskobystrický samosprávny kraj	NPR	Národná prírodná rezervácia
BRKO	Biologicky rozložiteľný komunálny odpad	OcÚ	Obecný úrad
CDB	Cestná databanka	o. i.	Okrem iného
CLLD	Community-led Local Development (Miestny rozvoj vedený komunitou)	OOCR	Oblasťná organizácia cestovného ruchu
CR	Cestovný ruch	OZE	Obnoviteľné zdroje energie
ČOV	Čistička odpadových vôd	PA	Povodňová aktivita
DHZ	Dobrovoľný hasičský zbor	PP	Prírodná pamiatka
EAO	Ekonomicky aktívne obyvateľstvo	PR	Prírodná rezervácia
EIB	Európska investičná banka	PPA	Pôdohospodárska platobná agentúra
EŠIF	Európske štrukturálne a investičné fondy	PPF	Poľnohospodársky pôdny fond
EZÚS	Európske zoskupenie územnej spolupráce	SHR	Samostatne hospodáriaci roľníci
ha	Hektár	SPR	Strategicko-plánovací región
IBV	Individuálna bytová výstavba	ŠFRB	Štátny fond rozvoja bývania
IUI	Integrovaná územná investícia	ŠÚ SR	Štatistický úrad Slovenskej republiky
KURS	Koncepcia územného rozvoja Slovenska 2001	ÚPSVaR	Ústredie práce, sociálnych vecí a rodiny
KZAM	Klasifikácia zamestnaní	ÚSES	Územný systém ekologickej stability
MAS	Miestna akčná skupina	TTP	Trvalé trávne porasty
MOK	Maloobjemový kontajner	UoZ	Uchádzač o zamestnanie
MRK	Marginalizované rómske komunity	VÚC	Vyšší územný celok
MSP	Malí a strední podnikatelia	VZN	Všeobecne záväzné nariadenie



## Zoznam máp, tabuliek, grafov, obrázkov a formulárov

### Mapy

Mapa 1: Poloha obce Kunešov - širšie vzťahy .....	3
Mapa 2: Poloha obce Kunešov voči susediacim obciam .....	4

### Tabuľky

Tabuľka 1: Zoznam analyzovaných koncepčných dokumentov .....	12
Tabuľka 2: Zoznam použitých kvalitatívnych a kvantitatívnych dát.....	13
Tabuľka 3: Základné charakteristiky stavu a pohybu obyvateľstva.....	15
Tabuľka 4: Vývoj priemerného veku obyvateľstva .....	19
Tabuľka 5: Veková štruktúra obyvateľov podľa produktívnych vekových skupín.....	19
Tabuľka 6: Štruktúra obyvateľov podľa národnosti .....	20
Tabuľka 7: Štruktúra obyvateľov podľa náboženského vyznania.....	20
Tabuľka 8: Vývoj nezamestnanosti v obci .....	22
Tabuľka 9: Štruktúra UoZ podľa veku k 31.12.2022 .....	22
Tabuľka 10: Štruktúra UoZ podľa KZAM k 31.12.2022 .....	24
Tabuľka 11: Počet domov podľa typu domu .....	24
Tabuľka 12: Štruktúra domov podľa typu vodovodnej prípojky .....	25
Tabuľka 13: Štruktúra domov podľa typu kanalizačného systému .....	25
Tabuľka 14: Byty podľa obytných miestností .....	25
Tabuľka 15: Domy podľa obdobia výstavby .....	25
Tabuľka 16: Vybavenie technickou infraštruktúrou.....	26
Tabuľka 17: Základné parametre zdravotníckej a sociálnej infraštruktúry (2024) .....	27
Tabuľka 18: Infraštruktúra kultúry a športu.....	28
Tabuľka 19: Spádovosť obce k vybraným poskytovateľom administratívno-správnych služieb.....	28
Tabuľka 20: Štruktúra pôdneho fondu (k 31.12.2023; v ha) .....	29

### Grafy

Graf 1: Vývoj počtu obyvateľov obce Kunešov.....	16
Graf 2: Prirodzený pohyb obyvateľstva v rokoch 2013-2022.....	17
Graf 3: Migračný pohyb obyvateľstva v rokoch 2013-2022 .....	17
Graf 4: Celkový pohyb obyvateľstva v rokoch 2013-2022.....	18
Graf 5: Veková štruktúra obyvateľstva k 31.12.2022 .....	19
Graf 6: Štruktúra obyvateľstva podľa najvyššieho ukončeného vzdelania .....	21
Graf 7: Štruktúra UoZ podľa vzdelania k 31.12.2022 .....	22
Graf 8: Štruktúra UoZ podľa doby evidencie k 31.12.2022 .....	23
Graf 9: Finančné zdravie obce Kunešov .....	31

### Obrázky

Obrázok 1: Programy politiky súdržnosti v programovom období 2021 - 2027 .....	34
Obrázok 2: Prehľad finančných zdrojov Programu Slovensko na obdobie 2021 - 2027 .....	34
Obrázok 3: Strategicko-plánovacie regióny (SPR) a územia udržateľného mestského rozvoja (UMR) na území Banskobystrického kraja, ustanovené v programovom období 2021-2027 .....	42



## Formuláre

Formulár 1 (Ú1): Zámer spracovania PHSR .....	8
Formulár 2 (Ú2): Harmonogram spracovania PHSR .....	9
Formulár 3 (Ú8): Štruktúra dokumentu .....	9
Formulár 4 (A8): STEEP analýza .....	36
Formulár 5 (A10): SWOT analýza .....	37
Formulár 6 (S1): Hierarchia rozvojových cieľov .....	45
Formulár 7 (P1): Prehľad opatrení a projektových zámerov podľa oblastí .....	47
Formulár 8 (P2): Zoznam merateľných ukazovateľov v rámci jednotlivých opatrení PHSR .....	53
Formulár 9 (R1): Akčný plán .....	57
Formulár 10 (R5): Plán hodnotenia a monitorovania .....	61
Formulár 11 (F1): Indikatívny rozpočet - sumarizácia .....	63
Formulár 12 (F5): Model viaczdrojového financovania – intervenčná matica .....	64
Formulár 13 (F2): Finančný rámec pre realizáciu PHSR .....	65
Formulár 14 (F3): Hodnotiacia tabuľka pre výber projektových zámerov .....	70
Formulár 15 (Z1): Schválenie PHSR .....	71

Návrh